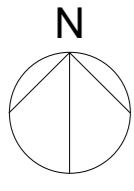


Anexo III – Plantas de projeto das Estações Chácara do Jockey e Taboão da Serra

Esta folha é de propriedade da ViaQuatro e seu conteúdo não pode ser copiado ou revelado a terceiros. A aprovação deste documento não exime o projetista de sua responsabilidade sobre o mesmo.

E=148700



E=148600

E=148900

N=244500

N=244500

N=244400

N=244400

E=148700

E=148600

E=148900

N=244300

N=244300

1 IMPLANTAÇÃO
1 : 400



TABELA DE USO E OCUPAÇÃO DO SOLO		
ACESSO A (NORTE) ESTAÇÃO CHACARA DO JOCKEY - ZEPAM		
SETOR 123, QUADRA 001, LOTE 0010		
DESCRIÇÃO	ZONAMENTO (2024)	PROJETO
LIMITE DE DESAPROPRIAÇÃO	67,98 m²	670,86 m²
DOAÇÃO DE TERRENO (ALARGAMENTO VIÁRIO)	-	-
TERRENO REMANESCENTE	-	-
ÁREA OCUPADA ACIMA DA SUPERFÍCIE	-	-
ÁREA COMPUTÁVEL*	67,98 m²	569,86 m²
ÁREA PERMEÁVEL (m²)	0,9	607,74 m²
TAXA DE OCUPAÇÃO (máx.)	0,1	67,086 m²
COEF. APROVEITAMENTO (máx.)	0,1	67,086 m²
PONTUAÇÃO (m²)	-	-
GABARITO ALTURA (máx.)	10,00m	5,00m
RECUOS	FRONTAL 5,00m	4,72m (DOAÇÃO CALÇADA)
	LATERAL 3,00m (para edificações maiores que 10,00m)	-
	LATERAL 3,00m (para edificações menores que 10,00m)	-
ALARGAMENTO DE PASSARELO OBRIGATORIO	N/A	8,23m

TABELA DE USO E OCUPAÇÃO DO SOLO		
ACESSO B (SUL) ESTAÇÃO CHACARA DO JOCKEY - ZEU		
SETOR 123, QUADRA 013, LOTE 0001, 0002, 0003, 0004, 0005, 0006, 0007, 0018, 0019, 0030, 0040, 0043		
DESCRIÇÃO	ZONAMENTO (2024)	PROJETO
LIMITE DE DESAPROPRIAÇÃO	5.935,91 m²	5.433,69 m²
DOAÇÃO DE TERRENO (ALARGAMENTO VIÁRIO)	1.453,90 m²	1.453,90 m²
TERRENO REMANESCENTE	4.005,00 m²	4.005,00 m²
ÁREA OCUPADA ACIMA DA SUPERFÍCIE	-	-
ÁREA COMPUTÁVEL*	16.019,99 m²	9.409,19 m²
ÁREA PERMEÁVEL (m²)	0,3	307,50 m²
TAXA DE OCUPAÇÃO (máx.)	0,7	2.803,50 m²
COEF. APROVEITAMENTO (máx.)	4	10.019,99 m²
PONTUAÇÃO (m²)	0,25	2,35
GABARITO ALTURA (máx.)	N/A	19,74m
RECUOS	FRONTAL 3,00m (edificações mais altas que 10,00m)	3,00m
	LATERAL 3,00m (edificações mais altas que 10,00m)	3,00m
ALARGAMENTO DE PASSARELO OBRIGATORIO	Sim	5,00m

* Para cálculo de área computável, foram excluídas as áreas técnicas subterâneas e acima da superfície.
** Implantação em desenvolvimento.

CODIGO	OBJETO
DE-4.22.02.00/6B2-5001	IMPLANTAÇÃO
DE-4.22.02.00/6B2-5002	PLANTAS DO ACESSO A - PARQUE - CORTES E ELEVAÇÕES
DE-4.22.02.00/6B2-5003	PLANTAS COBERTURA, RESERVATÓRIOS, SALAS TÉCNICAS E SALAS OPERACIONAIS/PRÓD DE CASOS
DE-4.22.02.00/6B2-5004	PLANTAS ACESSO B - PRINCIPAL - E ELEVAÇÕES
DE-4.22.02.00/6B2-5005	PLANTAS DO MEZANINO E INTERMEDIÁRIO
DE-4.22.02.00/6B2-5006	PLANTA DA DISTRIBUIÇÃO
DE-4.22.02.00/6B2-5007	PLANTA DA PLATAFORMA
DE-4.22.02.00/6B2-5008	PLANTA DO PORTO DE CABOS
DE-4.22.02.00/6B2-5009	PLANTAS DA GALERIA TÉCNICA
DE-4.22.02.00/6B2-5010	CORTES
DE-4.22.02.00/6B2-5011	CORTES
DE-4.22.02.00/6B2-5012	CORTES
DE-4.22.02.00/6B2-5013	ROTA DE FUGA - IMPLANTAÇÃO E CORTES
DE-4.22.02.00/6B2-5014	ROTA DE FUGA - PLANTAS

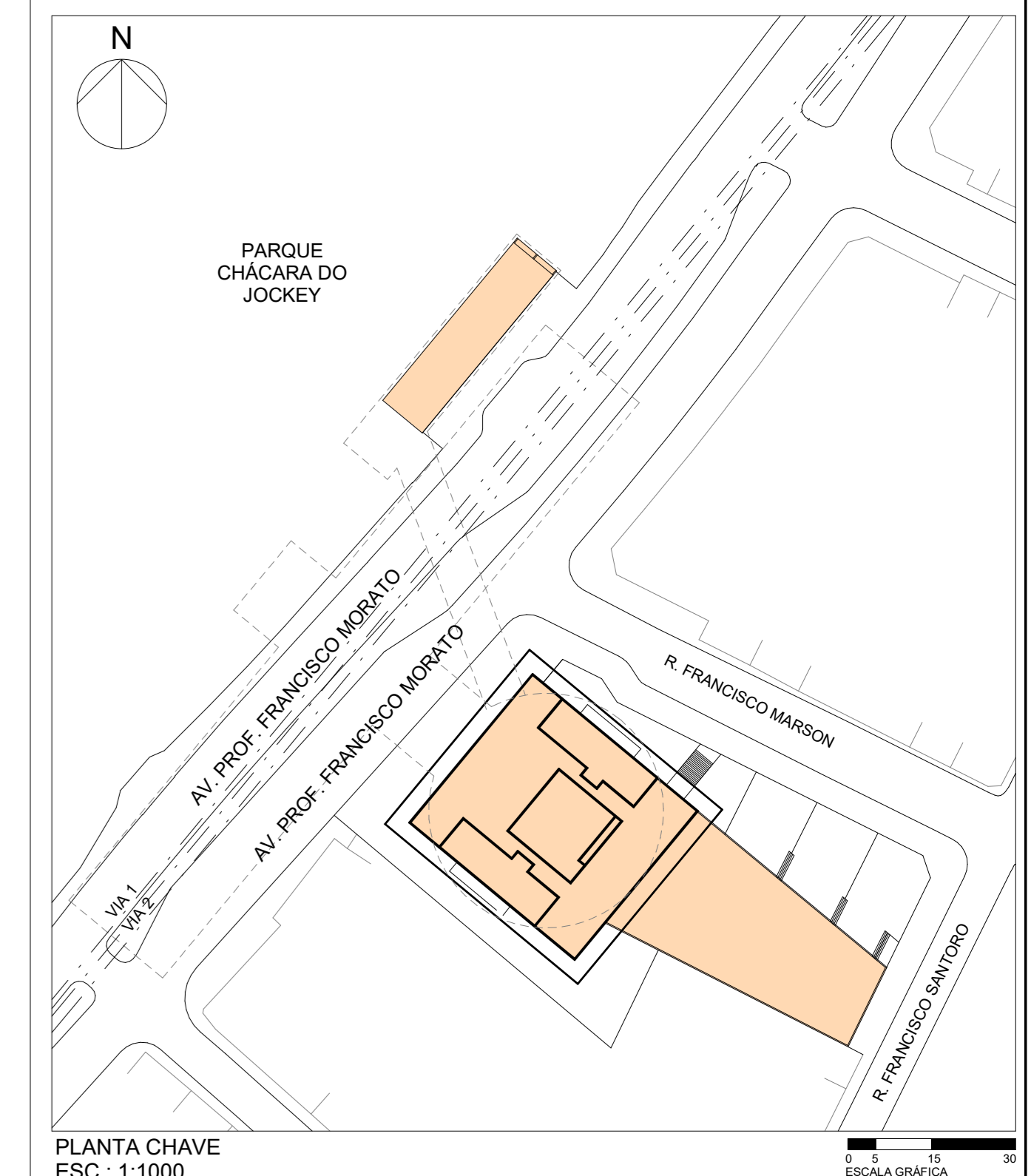
LEGENDA DE INDICAÇÕES

- 5,00 COTA DE NÍVEL (CORTE)
- COTA DE NÍVEL (PLANTA)
- RÓTULO DE AMBIENTE
- INDICAÇÃO DE CORTE
- INDICAÇÃO DE ELEVAÇÃO
- PORTA CORTA FOGO

LEGENDA

- EIXO
- PROJEÇÃO INFERIOR
- PROJEÇÃO SUPERIOR
- LIMITE DE DESAPROPRIAÇÃO
- CONCRETO SECUNDÁRIO
- CONCRETO PRIMÁRIO
- FURO / VAZIO
- ÁREA VERDE
- PARDE ALVENARIA
- PISO DE GRANITO
- LIMITE DO VIÁRIO EXISTENTE

- NOTAS**
- COTAS EM METROS.
 - AS COTAS DE NÍVEL INDICADAS NO PROJETO REFEREM-SE AO PISO ACABADO.
 - A DISTRIBUIÇÃO DOS EQUIPAMENTOS DAS ÁREAS TÉCNICAS E DAS VENTILAÇÕES REPRESENTADAS NO PROJETO DE ARQUITETURA SÃO INDICATIVOS, PODENDO SOFRER ALTERAÇÕES NAS DIMENSÕES DE ACORDO COM OS PROJETOS E EQUIPAMENTOS ESPECIFICADOS PELOS ESPECIALISTAS DE CADA DISCIPLINA.
 - PARA DIMENSIONAMENTO E ESPECIFICAÇÃO DO RESERVATÓRIO DE DRENAGEM, VERIFICAR PROJETO ESPECÍFICO.



PLANTA CHAVE
ESC.: 1:1000

OBSERVAÇÕES		DOCUMENTOS DE REFERÊNCIA		EMITENTE		ANÁLISE TÉCNICA		LIBERAÇÃO	
AUTOR/PROJETISTA/FORNECEDOR	CONTRATADA	RESPONSÁVEL TÉCNICO	RESPONSÁVEL TÉCNICO	RESPONSÁVEL TÉCNICO	RESPONSÁVEL TÉCNICO	RESPONSÁVEL TÉCNICO	RESPONSÁVEL TÉCNICO	LIBERAÇÃO	LIBERAÇÃO
OPINI	OPINI	OPINI	OPINI	OPINI	OPINI	OPINI	OPINI	OPINI	OPINI
RESPONSÁVEL TÉCNICO	RESPONSÁVEL TÉCNICO	RESPONSÁVEL TÉCNICO	RESPONSÁVEL TÉCNICO	RESPONSÁVEL TÉCNICO	RESPONSÁVEL TÉCNICO	RESPONSÁVEL TÉCNICO	RESPONSÁVEL TÉCNICO	LIBERAÇÃO	LIBERAÇÃO
NOME: DANIEL HOFF FERNANDES	NOME: FABIANO MORGESGALLA FOLLOM	NOME: DANIEL HOFF FERNANDES	NOME: FABIANO MORGESGALLA FOLLOM	NOME: DANIEL HOFF FERNANDES	NOME: FABIANO MORGESGALLA FOLLOM	NOME: DANIEL HOFF FERNANDES	NOME: FABIANO MORGESGALLA FOLLOM	LIBERAÇÃO	LIBERAÇÃO
REGISTRO: 42347/2	REGISTRO: 58011915/SP	REGISTRO: 42347/2	REGISTRO: 58011915/SP	REGISTRO: 42347/2	REGISTRO: 58011915/SP	REGISTRO: 42347/2	REGISTRO: 58011915/SP	LIBERAÇÃO	LIBERAÇÃO
ART/IMP: 13865/4	ART/IMP: 28072323232323	ART/IMP: 13865/4	ART/IMP: 28072323232323	ART/IMP: 13865/4	ART/IMP: 28072323232323	ART/IMP: 13865/4	ART/IMP: 28072323232323	LIBERAÇÃO	LIBERAÇÃO
MODALIDADE: ARQUITETURA	MODALIDADE: ENGENHARIA CIVIL	MODALIDADE: ARQUITETURA	MODALIDADE: ENGENHARIA CIVIL	MODALIDADE: ARQUITETURA	MODALIDADE: ENGENHARIA CIVIL	MODALIDADE: ARQUITETURA	MODALIDADE: ENGENHARIA CIVIL	LIBERAÇÃO	LIBERAÇÃO
DATA: 28/02/2024	DATA: 28/02/2024	DATA: 28/02/2024	DATA: 28/02/2024	DATA: 28/02/2024	DATA: 28/02/2024	DATA: 28/02/2024	DATA: 28/02/2024	LIBERAÇÃO	LIBERAÇÃO

REVISÃO GERAL PRÉ EXECUTIVO		28/03/2024
EMISSÃO INICIAL		28/02/2024
REVISÕES		
ENGENHARIA DE SEGURANÇA		
RESPONSÁVEL TÉCNICO	CREA	ART
DATA		

ViaQuatro

TRONCO SISTEMA 215/2024/2024 DA 5000A

SUBTRONCO SUBSISTEMA: CONJ. ESTAÇÃO CHACARA DO JOCKEY UC: SUBCONJ. 01 - GENJ.

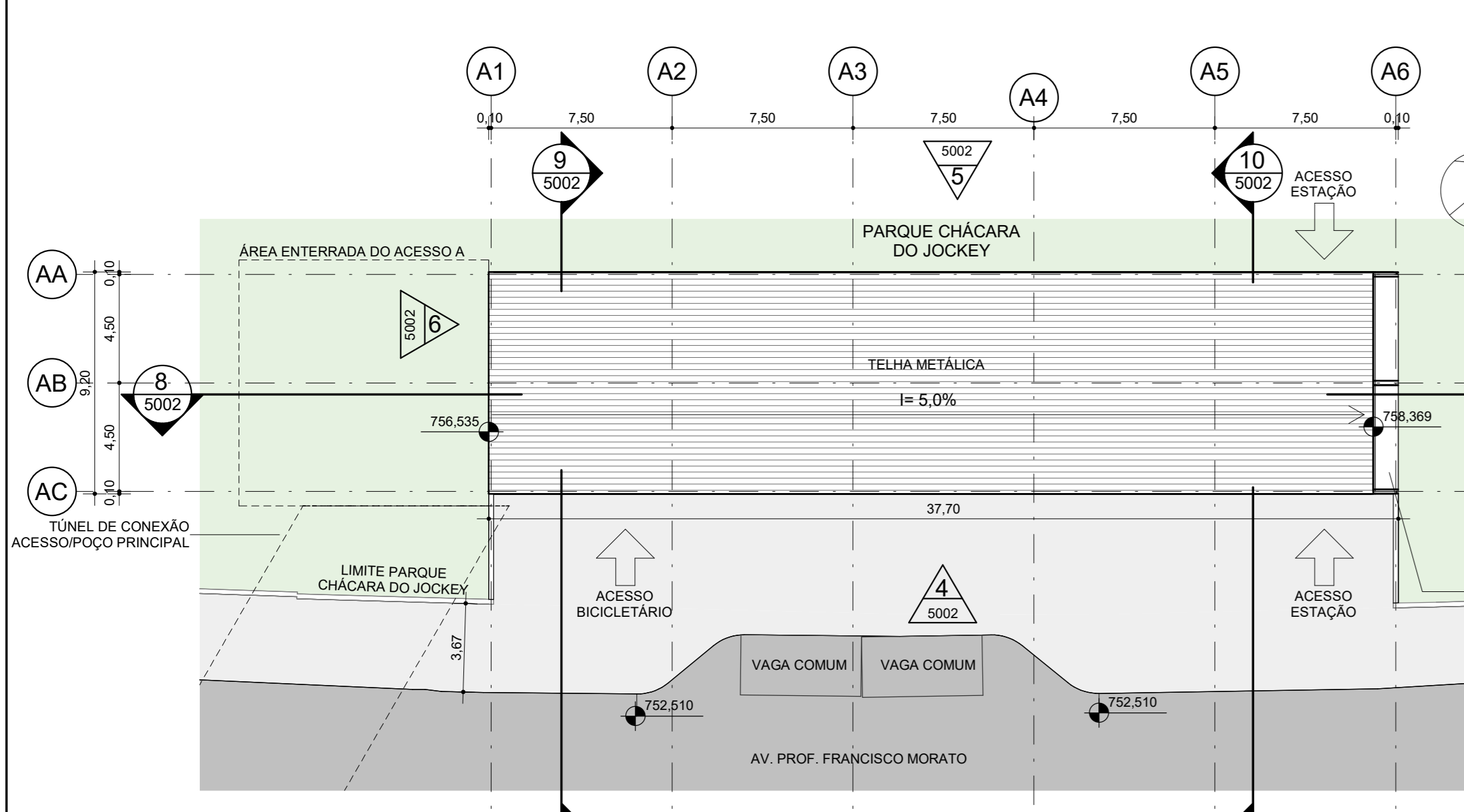
NOME: PROJETO PRÉ-EXECUTIVO - ARQUITETURA IMPLANTAÇÃO

ESCALA: DE-4.22.02.00/6B2-5001

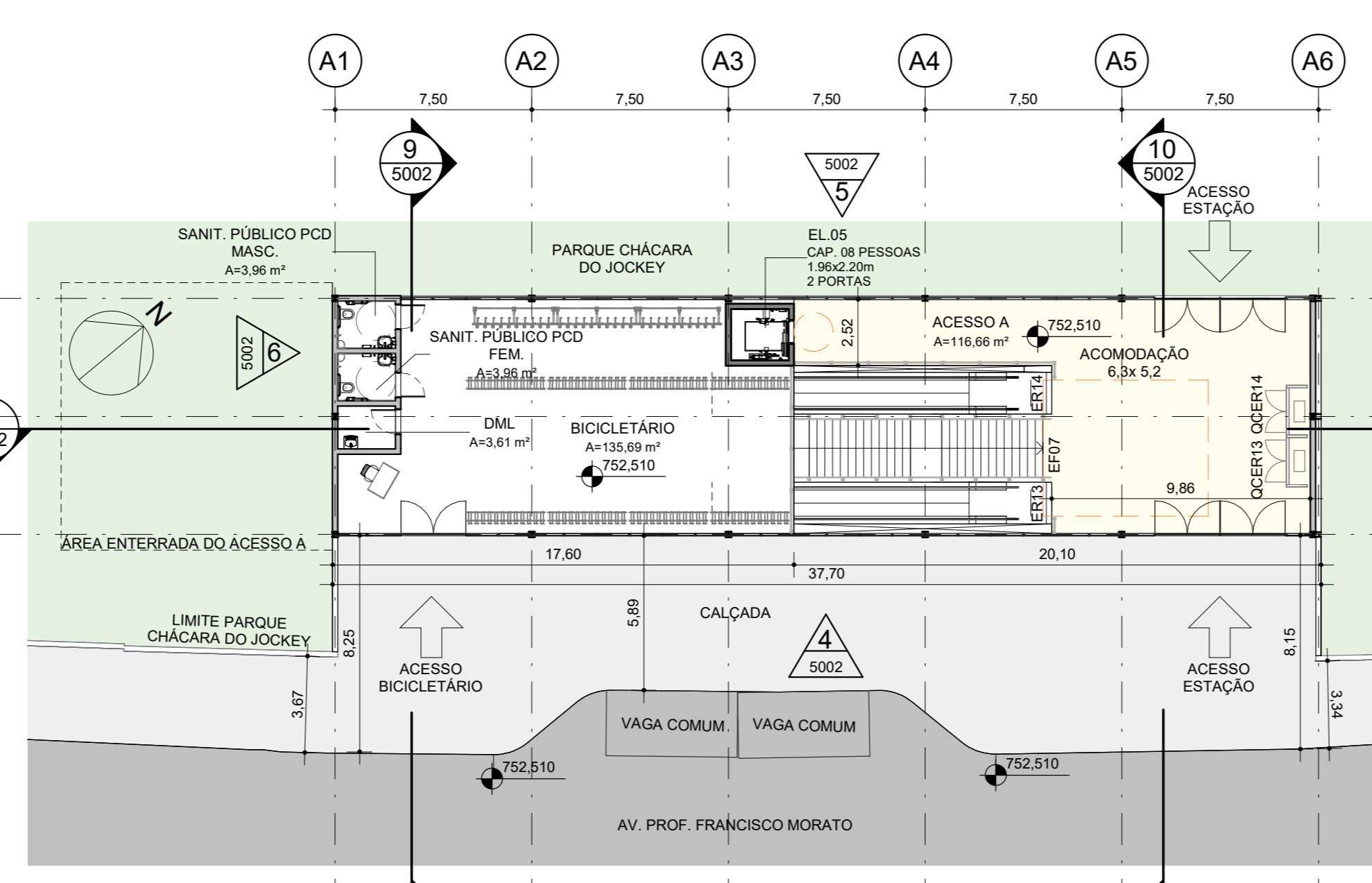
FOLHA: 01/14

REV: 02

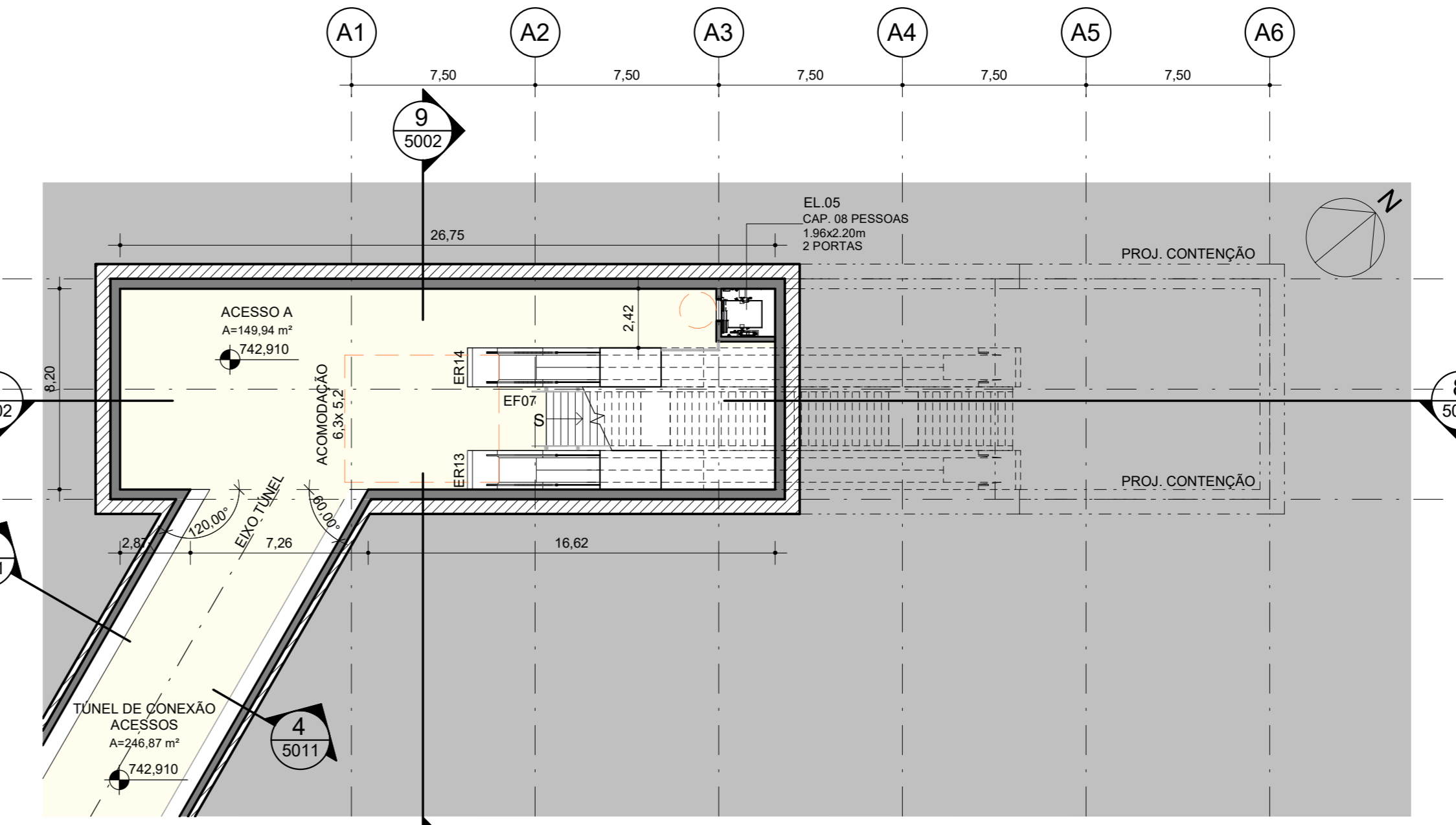
CODIGO	OBJETO
DE-4.22.02.00/6B2-5001	IMPLANTACAO
DE-4.22.02.00/6B2-5002	PLANTAS DO ACESSO A - PARQUE - CORTES E ELEVAÇÕES
DE-4.22.02.00/6B2-5003	PLANTAS COBERTURA, RESERVATÓRIOS, SALAS TÉCNICAS E SALAS OPERACIONAIS/PROAD DE CABOS
DE-4.22.02.00/6B2-5004	PLANTAS ACESSO B - PRINCIPAL, E ELEVAÇÕES
DE-4.22.02.00/6B2-5005	PLANTAS DO MEZANINO E INTERMEDIOARIO
DE-4.22.02.00/6B2-5006	PLANTA DA DISTRIBUICAO
DE-4.22.02.00/6B2-5007	PLANTA DA PLATAFORMA
DE-4.22.02.00/6B2-5008	PLANTA DO PORTO DE CABOS
DE-4.22.02.00/6B2-5009	PLANTAS DA GALERIA TÉCNICA
DE-4.22.02.00/6B2-5010	CORTES
DE-4.22.02.00/6B2-5011	CORTES
DE-4.22.02.00/6B2-5012	CORTES
DE-4.22.02.00/6B2-5013	ROTA DE FUGA - IMPLANTACAO E CORTES
DE-4.22.02.00/6B2-5014	ROTA DE FUGA - PLANTAS



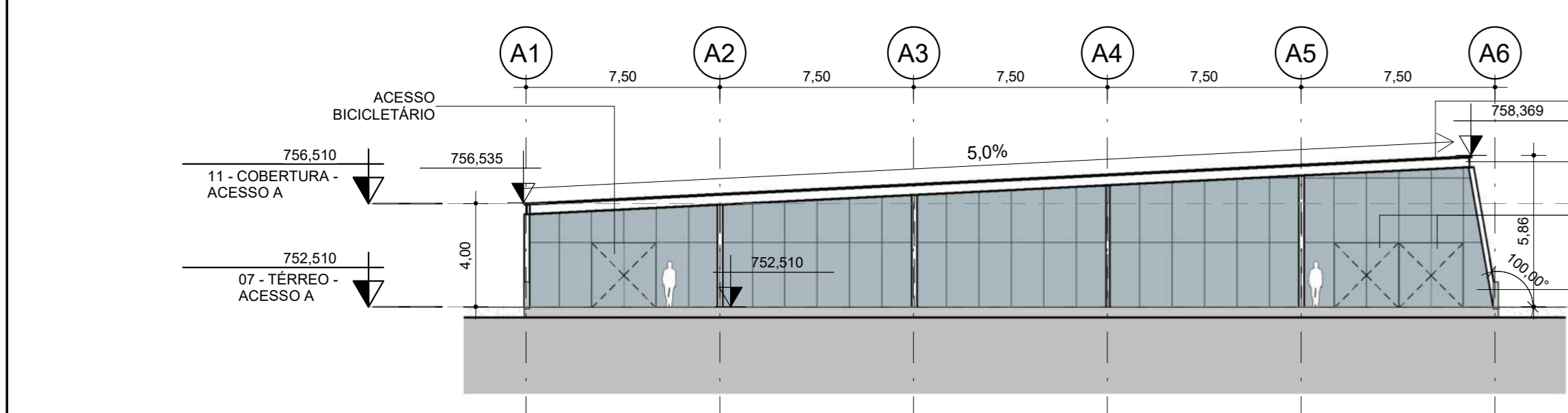
1 PLANTA NÍVEL 756.54 - ACESSO A (PARQUE) COBERTURA
1 : 200



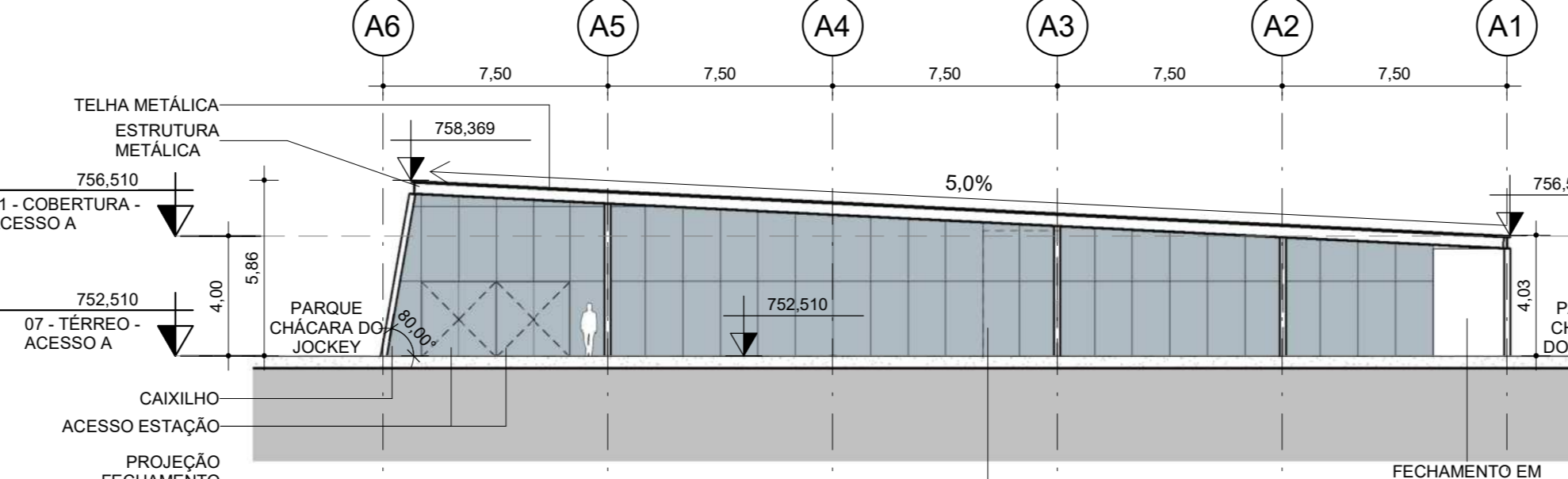
2 PLANTA NÍVEL 752.51 - ACESSO A (PARQUE) TÉRREO
1 : 200



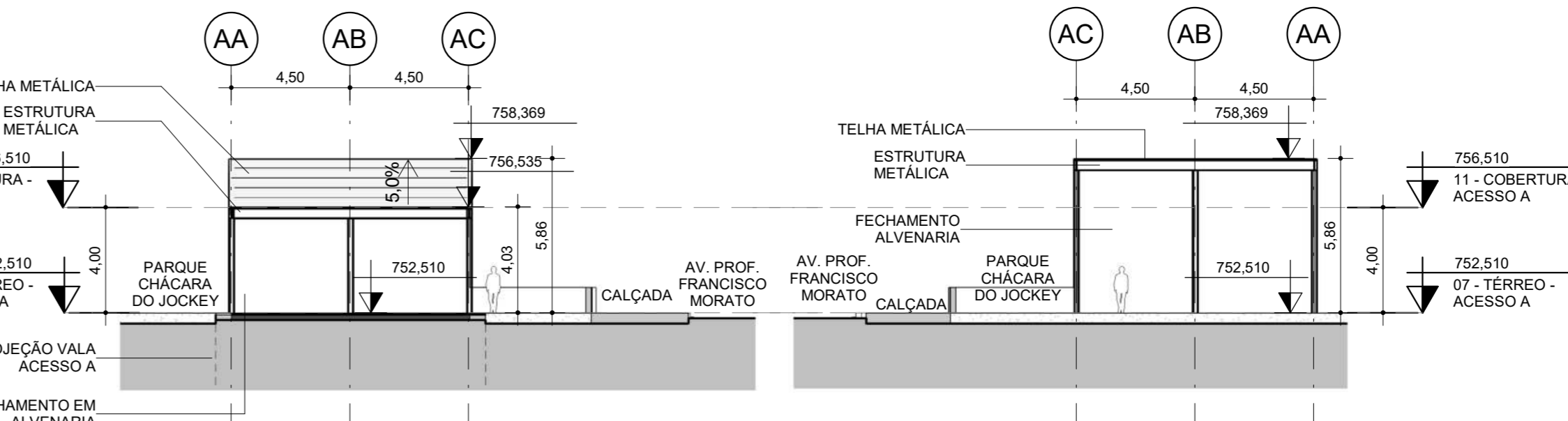
3 PLANTA NÍVEL 742.91 - ACESSO A (PARQUE) MEZANINO
1 : 200



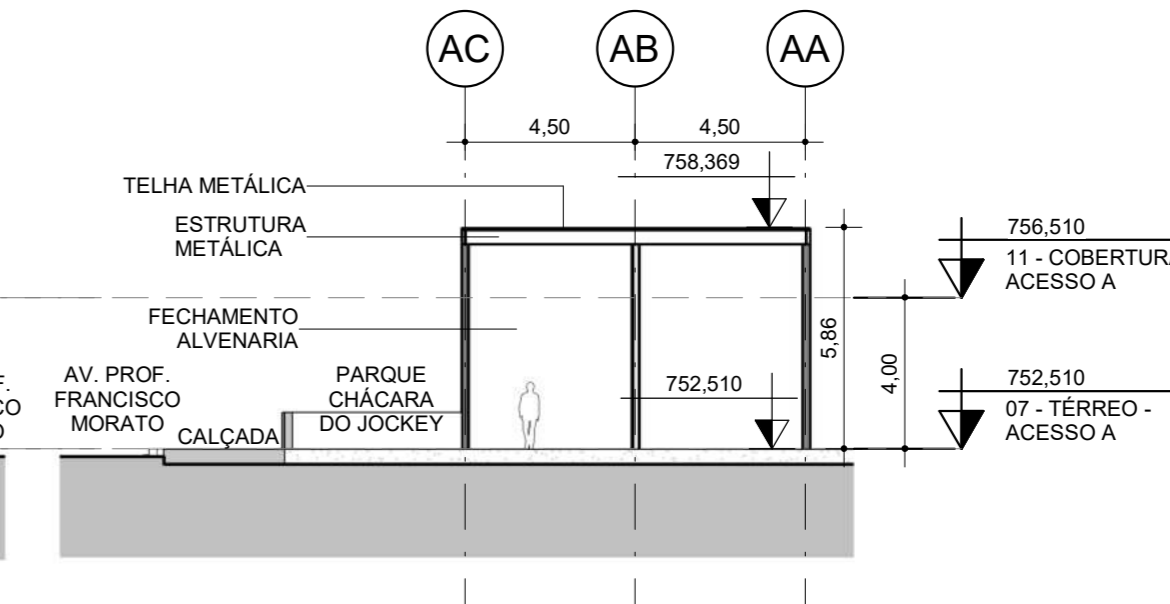
4 ACESSO A (PARQUE CHÁCARA DO JOCKEY) - ELEVAÇÃO 1
1 : 200



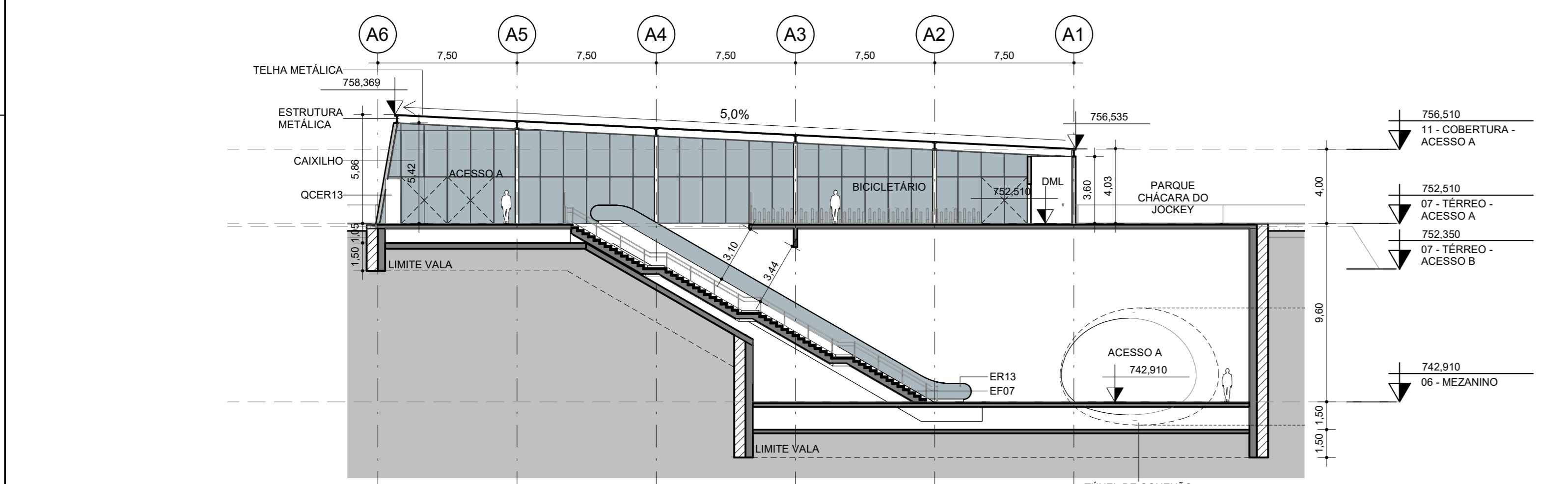
5 ACESSO A (PQE CHÁCARA DO JOCKEY) - ELEVAÇÃO 3
1 : 200



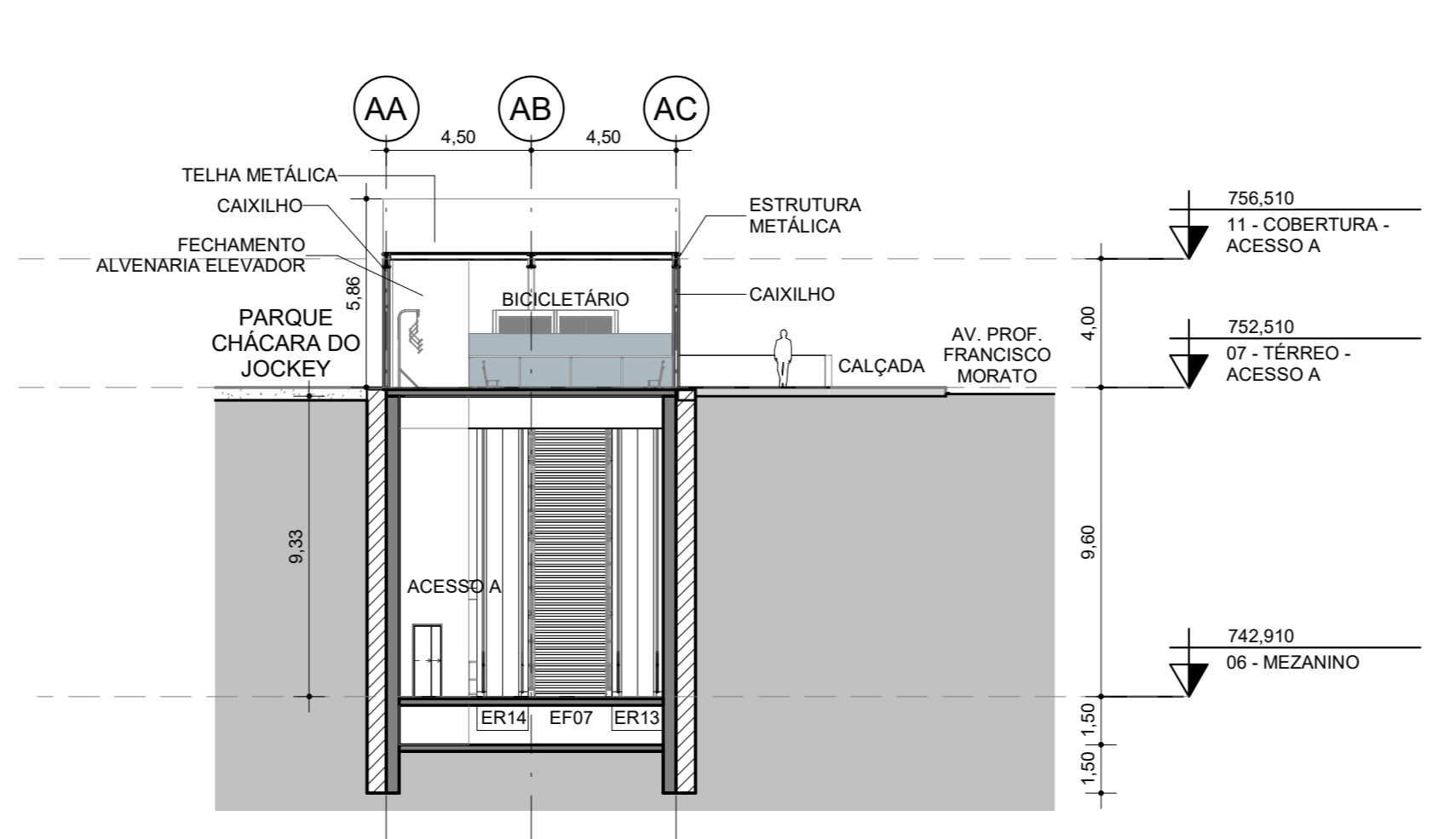
6 ACESSO A (PARQUE) - ELEVAÇÃO 2
1 : 200



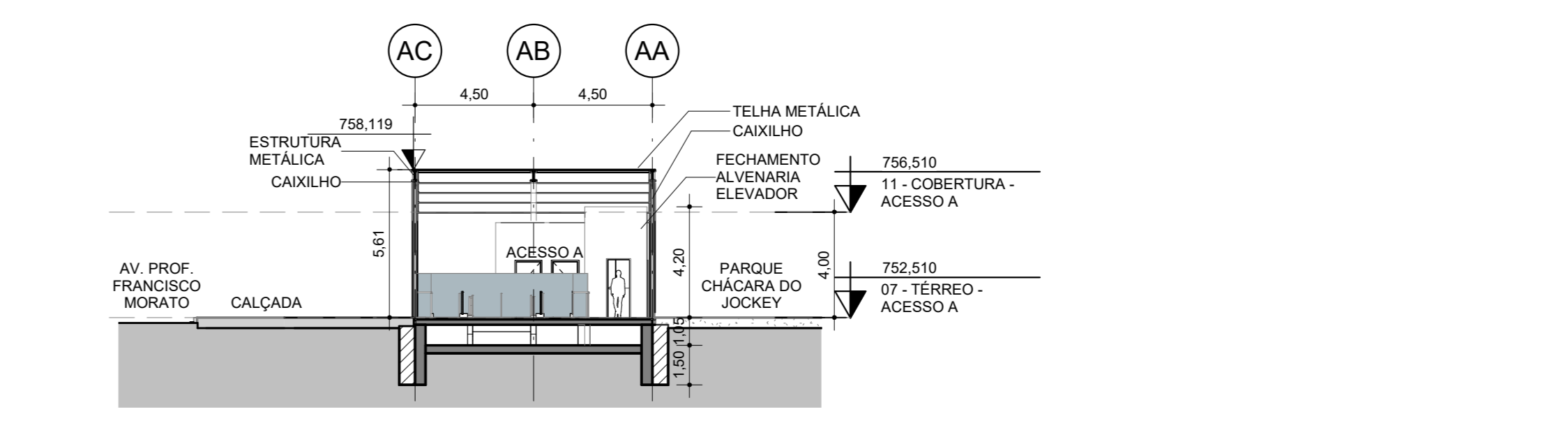
7 ACESSO A (PARQUE) - ELEVAÇÃO 4
1 : 200



8 CORTE 01 - LONGITUDINAL
1 : 200



9 CORTE 03 - TRANSVERSAL
1 : 200



10 CORTE 02 - TRANSVERSAL
1 : 200

LEGENDA DE INDICAÇÕES

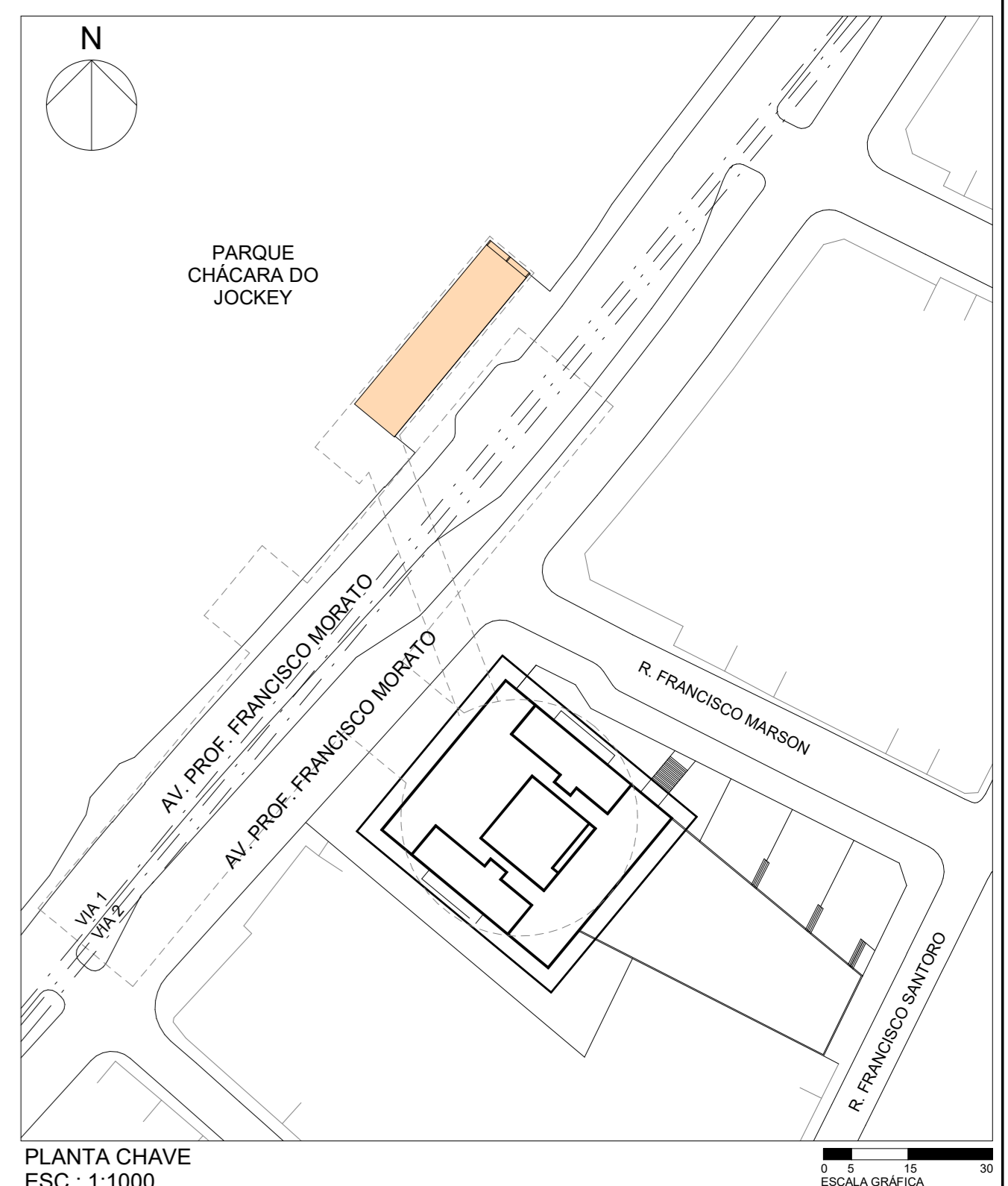
- 5.00 COTA DE NÍVEL (CORTE)
- 756.535 COTA DE NÍVEL (PLANTA)
- RÓTULO DE AMBIENTE
- INDICAÇÃO DE CORTE
- INDICAÇÃO DE ELEVAÇÃO
- PORTA CORTA FOGO

LEGENDA

- EIXO
- PROJEÇÃO INFERIOR
- PROJEÇÃO SUPERIOR
- LIMITE DE DESAPROPRIAÇÃO
- CONCRETO SECUNDÁRIO
- CONCRETO PRIMÁRIO
- FURO / VAZIO
- ÁREA VERDE
- PARDE ALVENARIA
- PISO DE GRANITO
- LIMITE DO VIÁRIO EXISTENTE

NOTAS

- COTAS EM METROS.
- AS COTAS DE NÍVEL INDICADAS NO PROJETO REFEREM-SE AO PISO ACABADO.
- A DISTRIBUIÇÃO DOS EQUIPAMENTOS DAS ÁREAS TÉCNICAS E DAS VENTILAÇÕES REPRESENTADAS NO PROJETO DE ARQUITETURA SÃO INDICATIVOS, PODENDO SOFRER ALTERAÇÕES NAS DIMENSÕES DE ACORDO COM OS PROJETOS E EQUIPAMENTOS ESPECIFICADOS PELOS ESPECIALISTAS DE CADA DISCIPLINA.
- PARA DIMENSIONAMENTO E ESPECIFICAÇÃO DO RESERVATÓRIO DE DRENAGEM, VERIFICAR PROJETO ESPECÍFICO.



PLANTA CHAVE
ESC.: 1:1000

OBSERVAÇÕES		DOCUMENTOS DE REFERÊNCIA		EMITENTE		ANÁLISE TÉCNICA		LIBERAÇÃO	
AUTOR/PROJETISTA/FORNECEDOR	CONTRATADA	METRO/CONTRATADA	METRO	RESPONSÁVEL TÉCNICO	RESPONSÁVEL TÉCNICO	RESPONSÁVEL TÉCNICO	LIBERAÇÃO	LIBERAÇÃO	METRO
RESPONSÁVEL TÉCNICO	RESPONSÁVEL TÉCNICO	RESPONSÁVEL TÉCNICO	LIBERAÇÃO	RESPONSÁVEL TÉCNICO	RESPONSÁVEL TÉCNICO	RESPONSÁVEL TÉCNICO	LIBERAÇÃO	LIBERAÇÃO	METRO
NOME	NOME	NOME	NOME	NOME	NOME	NOME	NOME	NOME	NOME
REGISTRO	REGISTRO	REGISTRO	REGISTRO	REGISTRO	REGISTRO	REGISTRO	REGISTRO	REGISTRO	REGISTRO
ABR/ABT	ABR/ABT	ABR/ABT	ABR/ABT	ABR/ABT	ABR/ABT	ABR/ABT	ABR/ABT	ABR/ABT	ABR/ABT
MODALIDADE	MODALIDADE	MODALIDADE	MODALIDADE	MODALIDADE	MODALIDADE	MODALIDADE	MODALIDADE	MODALIDADE	MODALIDADE
ARQUITETURA	ARQUITETURA	ARQUITETURA	ARQUITETURA	ARQUITETURA	ARQUITETURA	ARQUITETURA	ARQUITETURA	ARQUITETURA	ARQUITETURA
DATA	DATA	DATA	DATA	DATA	DATA	DATA	DATA	DATA	DATA
28/02/2024	28/02/2024	28/02/2024	28/02/2024	28/02/2024	28/02/2024	28/02/2024	28/02/2024	28/02/2024	28/02/2024

Esta folha é de propriedade da ViaQuatro e seu conteúdo não pode ser copiado ou revelado a terceiros. A aprovação deste documento não exime o projetista de sua responsabilidade sobre o mesmo.

00.00 (página) - PELA-11
00.01 (página) - PELA-12
00.02 (página) - PELA-13
00.03 (página) - PELA-14
00.04 (página) - PELA-15
00.05 (página) - PELA-16
00.06 (página) - PELA-17
00.07 (página) - PELA-18
00.08 (página) - PELA-19
00.09 (página) - PELA-20

ViaQuatro

Subsistema de Segurança

PROJETO PRÉ-EXECUTIVO - ARQUITETURA

PLANTAS DO ACESSO A - PARQUE - CORTES E ELEVAÇÕES

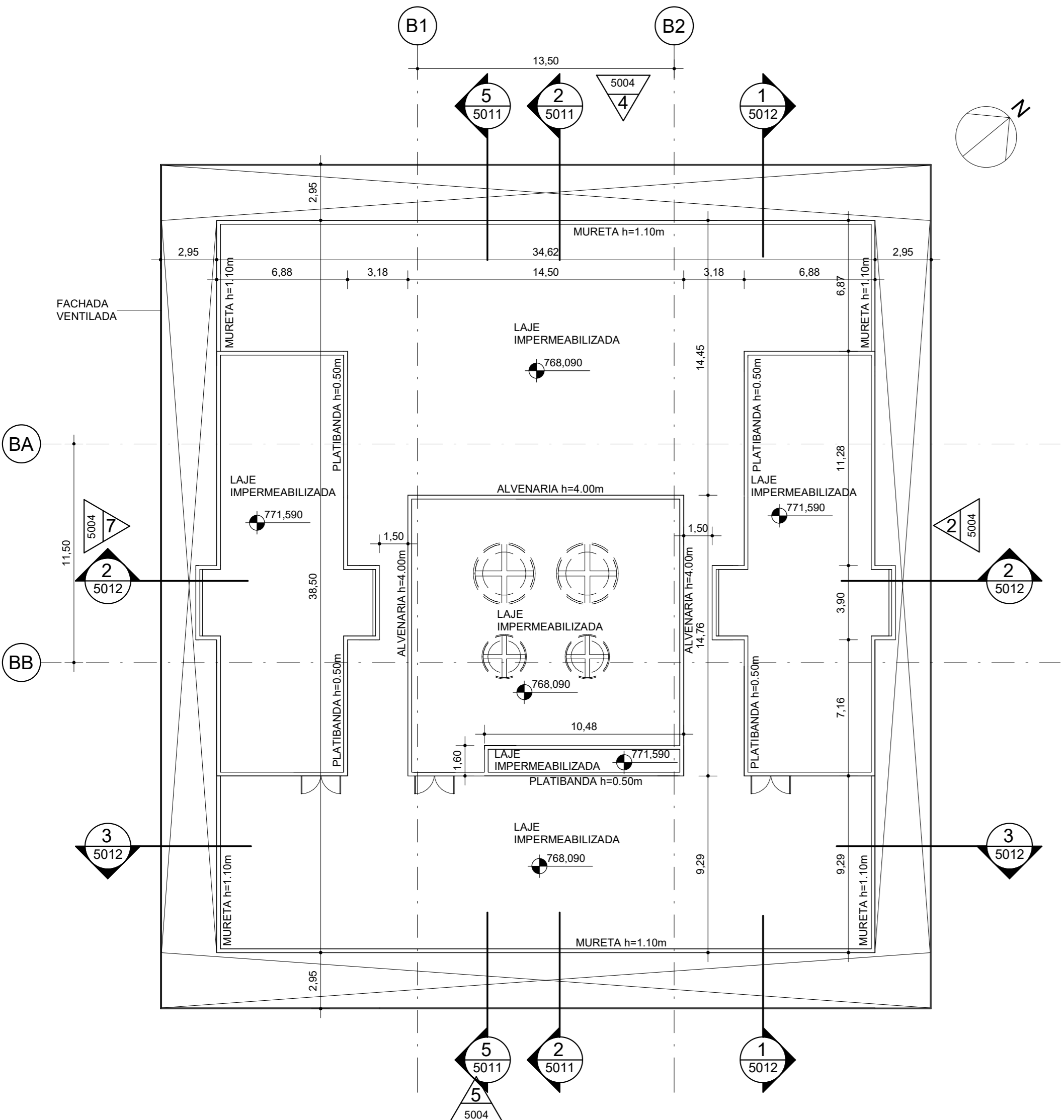
ESCALA: 1:1000

INDICADA: DE-4.22.02.00/6B2-5002

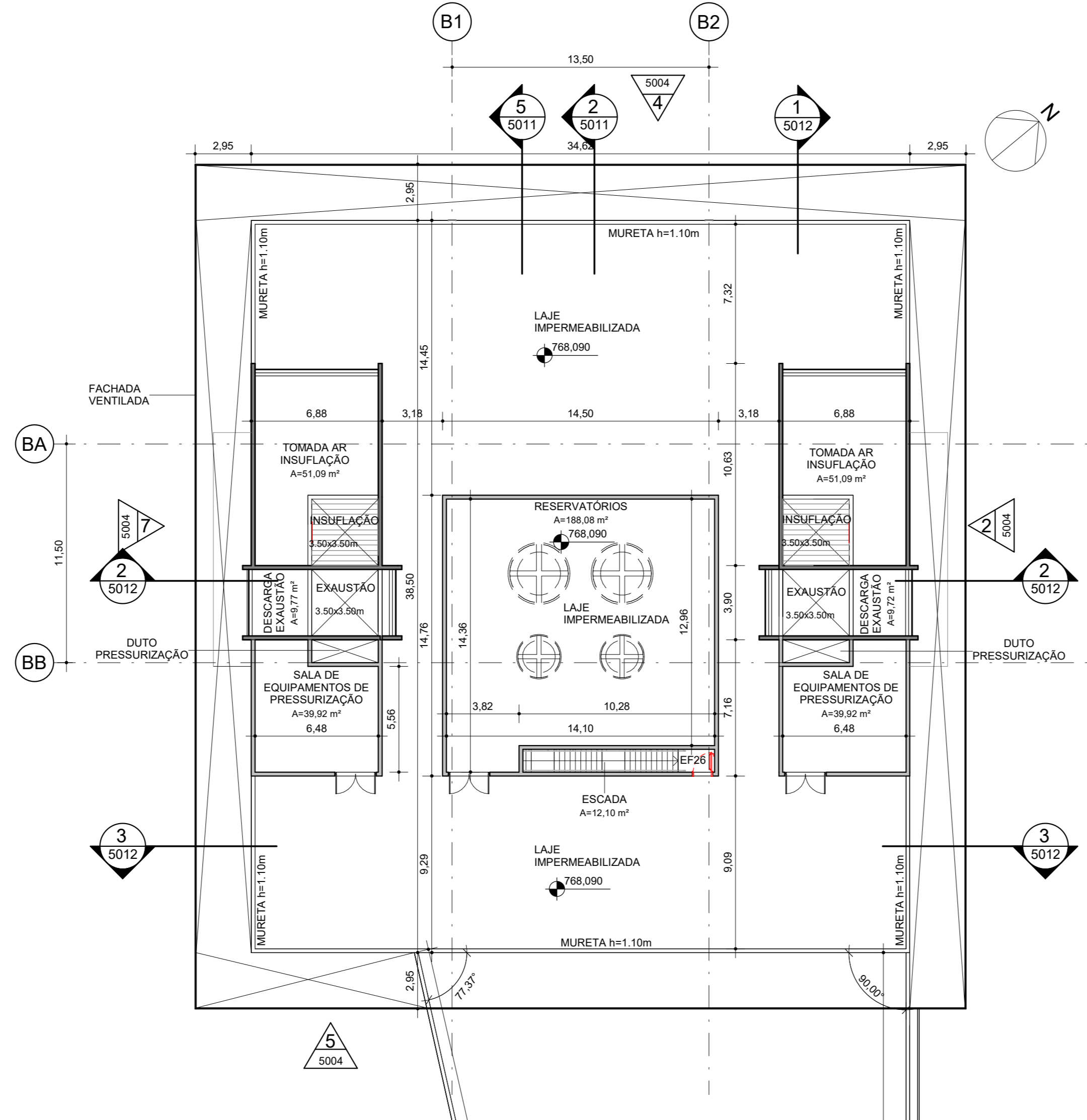
FOINHA: 02/14

REV: 02

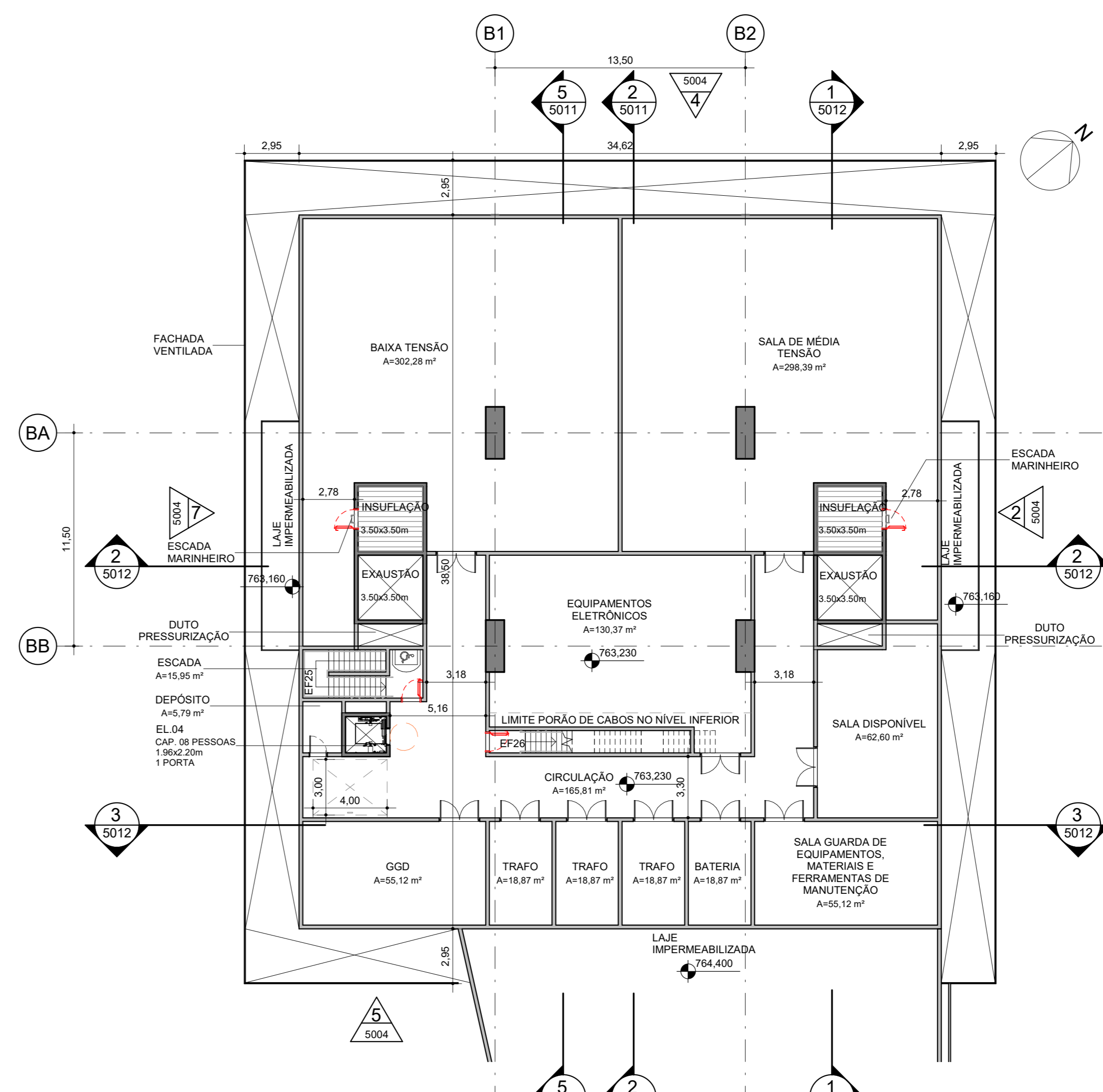
CÓDIGO	OBJETO
DE-4.22.02.00/6B2-5001	IMPLANTAÇÃO
DE-4.22.02.00/6B2-5002	PLANTAS DO ACESSO A - PARQUE - CORTES E ELEVADOES
DE-4.22.02.00/6B2-5003	PLANTAS COBERTURA, RESERVATÓRIOS, SALAS TÉCNICAS E SALAS OPERACIONAIS/PORÃO DE CABOS
DE-4.22.02.00/6B2-5004	PLANTAS ACESSO B - PRINCIPAL E ELEVADOES
DE-4.22.02.00/6B2-5005	PLANTAS DO MEZANINO E INTERMEDÍANOS
DE-4.22.02.00/6B2-5006	PLANTA DA DISTRIBUIÇÃO
DE-4.22.02.00/6B2-5007	PLANTA DA PLATAFORMA
DE-4.22.02.00/6B2-5008	PLANTA DO PORÃO DE CABOS
DE-4.22.02.00/6B2-5009	PLANTAS DA GALERIA TÉCNICA
DE-4.22.02.00/6B2-5010	CORTES
DE-4.22.02.00/6B2-5011	CORTES
DE-4.22.02.00/6B2-5012	CORTES
DE-4.22.02.00/6B2-5013	ROTA DE FUGA - IMPLANTAÇÃO E CORTES
DE-4.22.02.00/6B2-5014	ROTA DE FUGA - PLANTAS



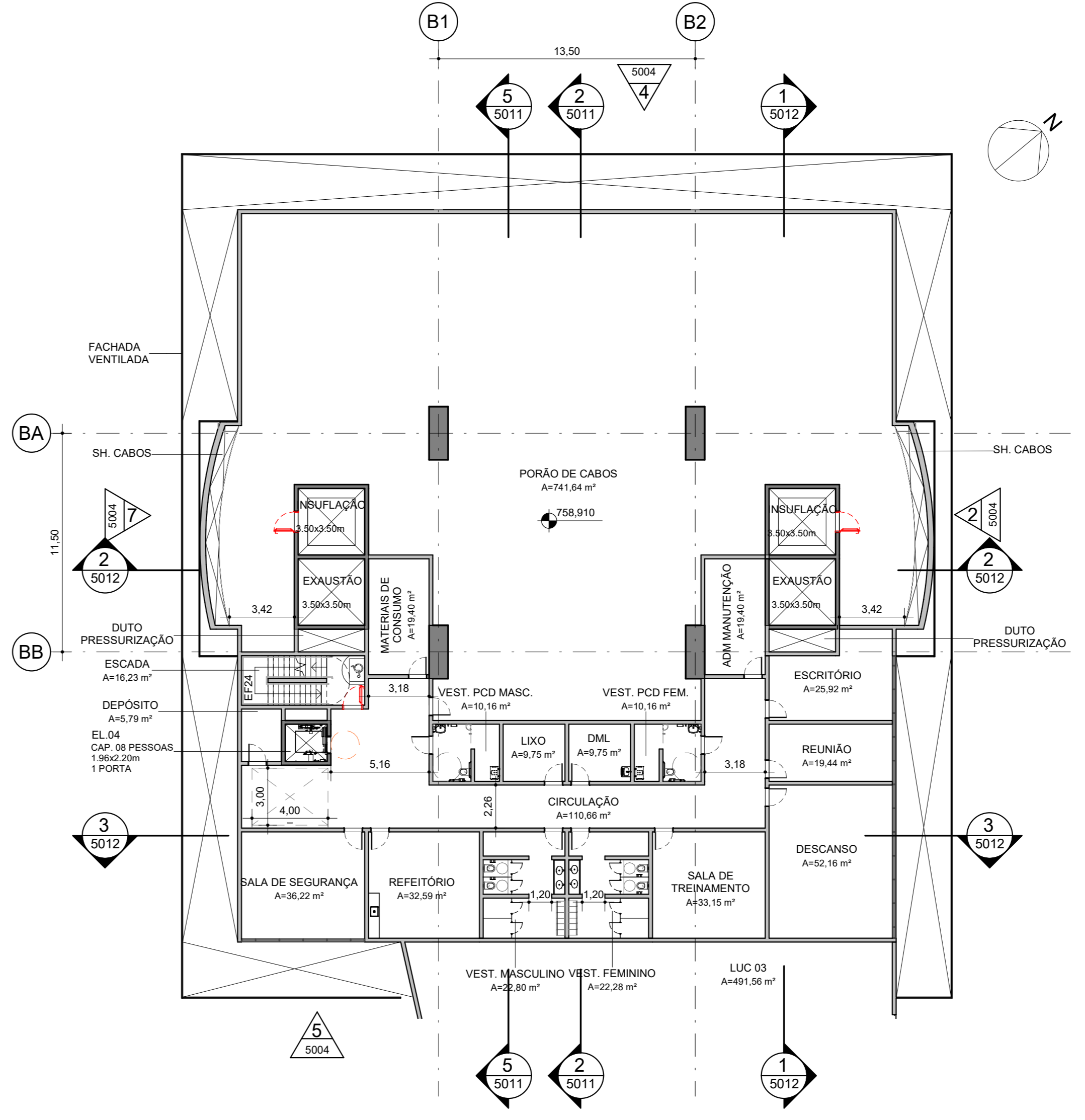
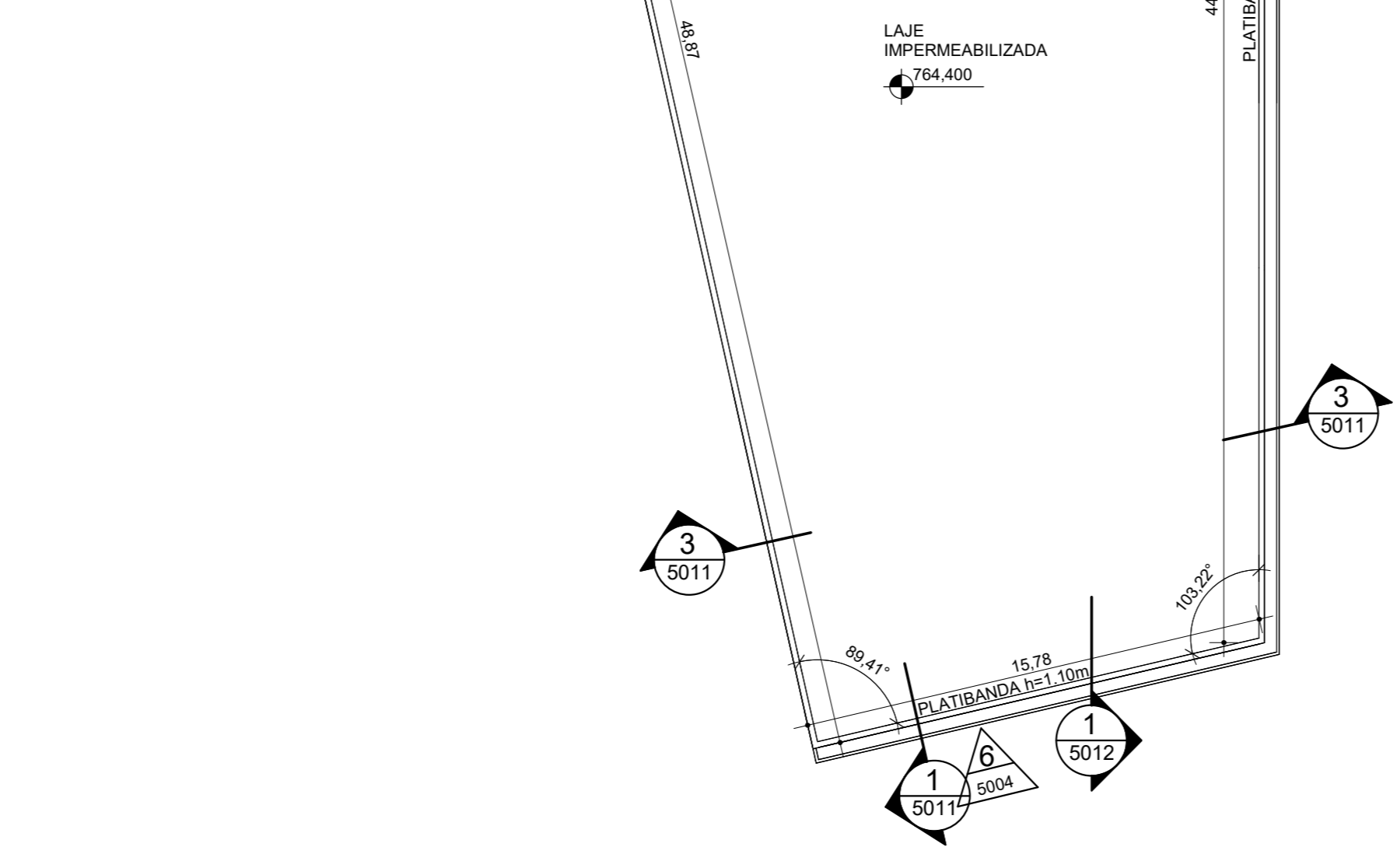
1 PLANTA NÍVEL 771.59 - COBERTURA
1 : 200



2 PLANTA NÍVEL 768.09 - RESERVATÓRIOS
1 : 200



3 PLANTA NÍVEL 763.23 - SALAS TÉCNICAS
1 : 200



4 PLANTA NÍVEL 758.91 - PORÃO DE CABOS E SALAS OPERACIONAIS
1 : 200

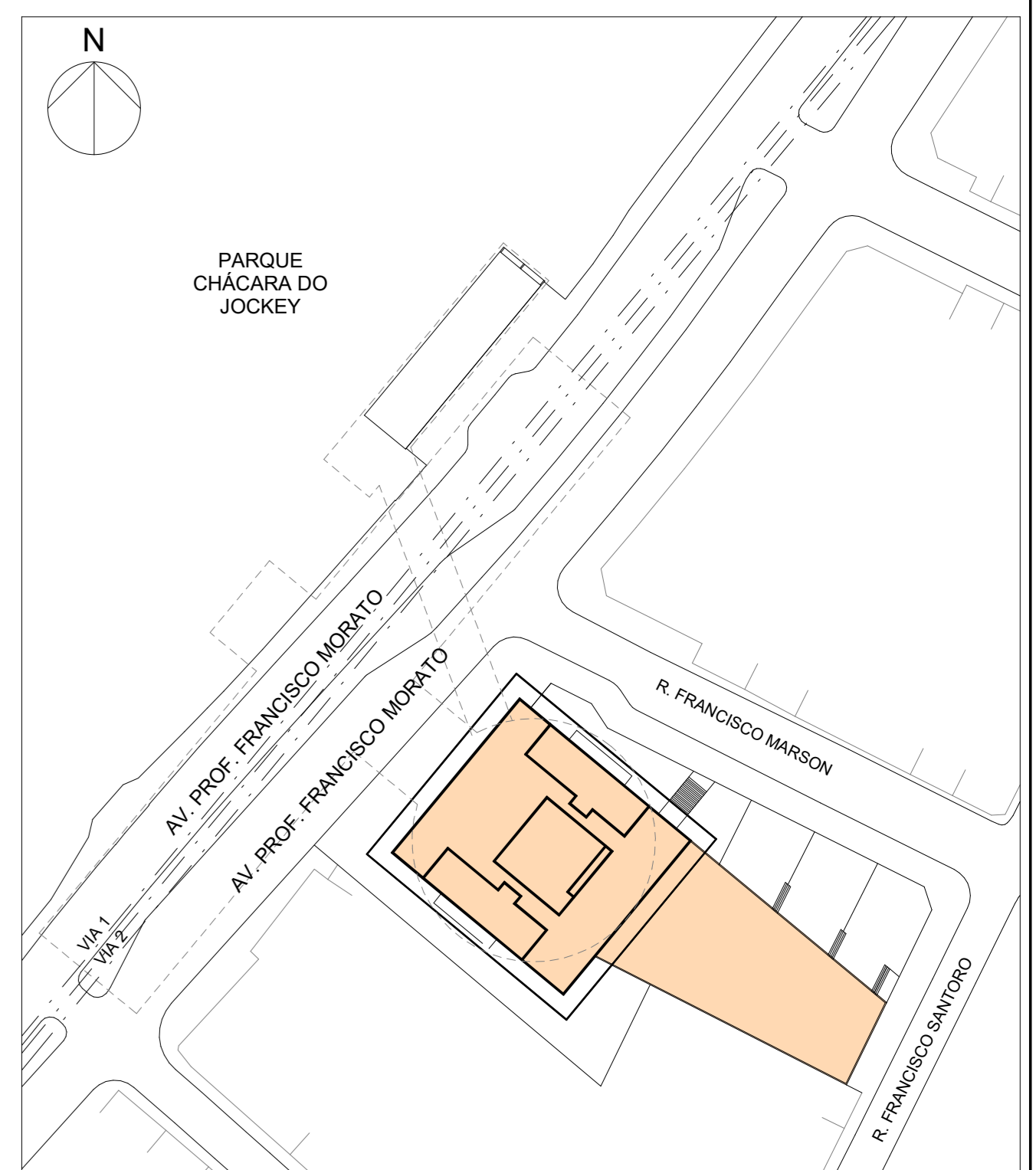
LEGENDA DE INDICAÇÕES

	COTA DE NÍVEL (CORTE)		INDICAÇÃO DE CORTE
	COTA DE NÍVEL (PLANTA)		INDICAÇÃO DE ELEVADO
	RÓTULO DE AMBIENTE		PORTA CORTA FOGO

LEGENDA

	LIMITE DO VIÁRIO EXISTENTE
	EIXO
	PROJEÇÃO INFERIOR
	PROJEÇÃO SUPERIOR
	LIMITE DE DESAPROPRIAÇÃO
	CONCRETO SECUNDÁRIO
	CONCRETO PRIMÁRIO
	FURO / VAZIO
	ÁREA VERDE
	PARIEDE ALVENARIA
	PISO DE GRANITO

- NOTAS**
- COTAS EM METROS.
 - AS COTAS DE NÍVEL INDICADAS NO PROJETO REFEREM-SE AO PISO ACABADO.
 - A DISTRIBUIÇÃO DOS EQUIPAMENTOS DAS ÁREAS TÉCNICAS E DAS VENTILAÇÕES REPRESENTADAS NO PROJETO DE ARQUITETURA SÃO INDICATIVOS, PODENDO SOFRER ALTERAÇÕES NAS DIMENSÕES DE ACORDO COM OS PROJETOS E EQUIPAMENTOS ESPECIFICADOS PELOS ESPECIALISTAS DE CADA DISCIPLINA.
 - PARA DIMENSIONAMENTO E ESPECIFICAÇÃO DO RESERVATÓRIO DE DRENAGEM, VERIFICAR PROJETO ESPECÍFICO.



PLANTA CHAVE
ESC.: 1:1000

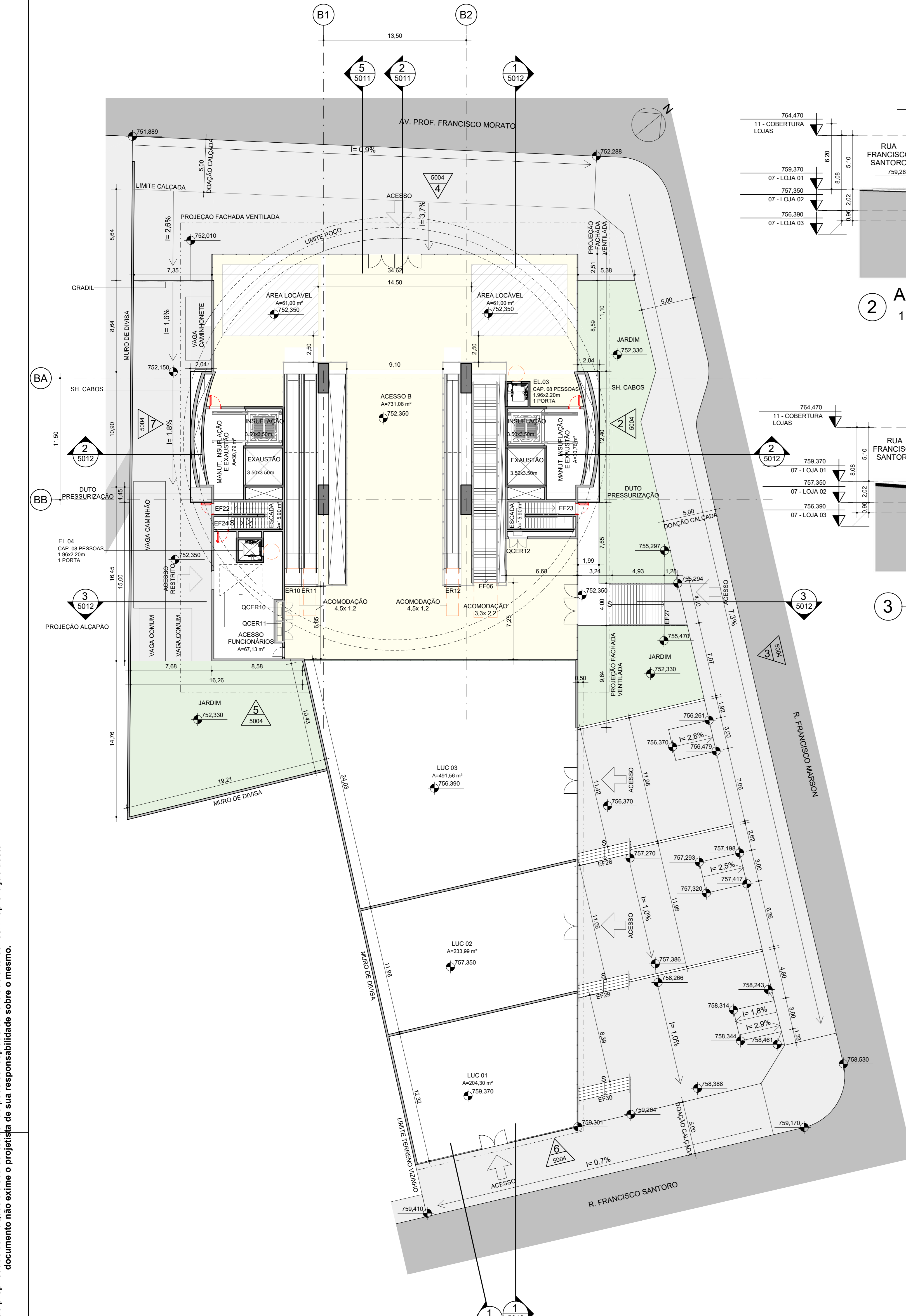
Esta folha é de propriedade da ViaQuatro e seu conteúdo não pode ser copiado ou revelado a terceiros. A aprovação deste documento não exclui o projeto de sua responsabilidade sobre o mesmo.

03.04 (p) - P.01/11
03.04 (p) - P.02/11
03.04 (p) - P.03/11
03.04 (p) - P.04/11
03.04 (p) - P.05/11
03.04 (p) - P.06/11
03.04 (p) - P.07/11
03.04 (p) - P.08/11
03.04 (p) - P.09/11

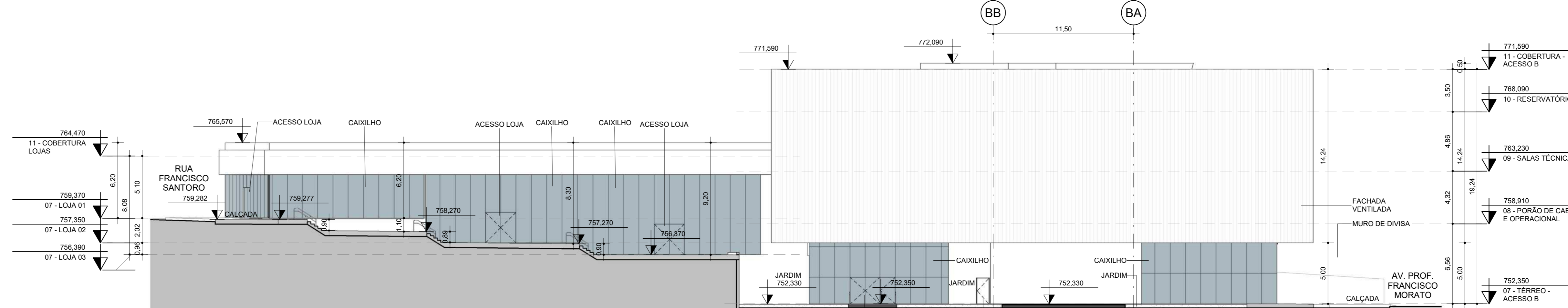
OBSERVAÇÕES		DOCUMENTOS DE REFERÊNCIA		EMITENTE		ANÁLISE TÉCNICA		LIBERAÇÃO	
CÓDIGO	OBJETO	AUTOR/PROJETISTA/FORNECEDOR	CONTRATADA	METRO/CONTRATADA	METRO/ANÁLISE	METRO/CONTRATADA	METRO/ANÁLISE	METRO/CONTRATADA	METRO/ANÁLISE
		OPINI	OPINI	OPINI	OPINI	OPINI	OPINI	OPINI	OPINI
RESPONSÁVEL TÉCNICO	RESPONSÁVEL TÉCNICO	NOME	NOME	NOME	NOME	NOME	NOME	NOME	NOME
REGISTRO	REGISTRO	REGISTRO	REGISTRO	REGISTRO	REGISTRO	REGISTRO	REGISTRO	REGISTRO	REGISTRO
ART/ART	ART/ART	ART/ART	ART/ART	ART/ART	ART/ART	ART/ART	ART/ART	ART/ART	ART/ART
MODALIDADE	MODALIDADE	MODALIDADE	MODALIDADE	MODALIDADE	MODALIDADE	MODALIDADE	MODALIDADE	MODALIDADE	MODALIDADE
DATA	DATA	DATA	DATA	DATA	DATA	DATA	DATA	DATA	DATA

REVISÃO GERAL PRÉ EXECUTIVO			
02	REVISÃO GERAL PRÉ EXECUTIVO	28/03/2024	
01	EMISSÃO INICIAL	28/02/2024	
REVISÕES			
ENGENHARIA DE SEGURANÇA			
RESPONSÁVEL TÉCNICO	CREA	ART	DATA
ViaQuatro			
SUBSISTEMA/SUBSISTEMA:CONJ. ESTÁÇÃO CHACARA DO JOCKEY		UC: SUBCONJ. 02 - GERAL	
NOME: PROJETO PRÉ-EXECUTIVO - ARQUITETURA			
PLANTAS COBERTURA, RESERVATÓRIOS, SALAS TÉCNICAS E SALAS OPERACIONAIS/PORÃO DE CABOS			
ESCALA	CÓDIGO	FOLHA	REV.
INDICADA	DE-4.22.02.00/6B2-5003	03/14	02

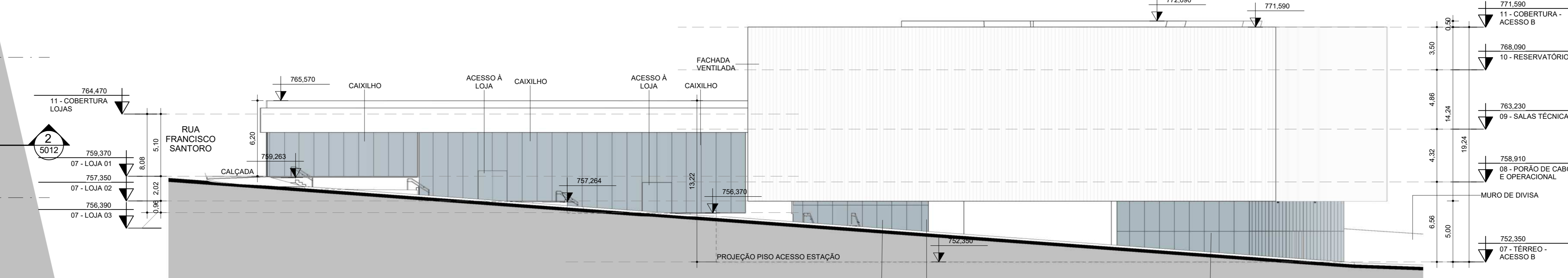
Esta folha é de propriedade da ViaQuatro e seu conteúdo não pode ser copiado ou revelado a terceiros. A aprovação deste documento não exime o projetista de sua responsabilidade sobre o mesmo.



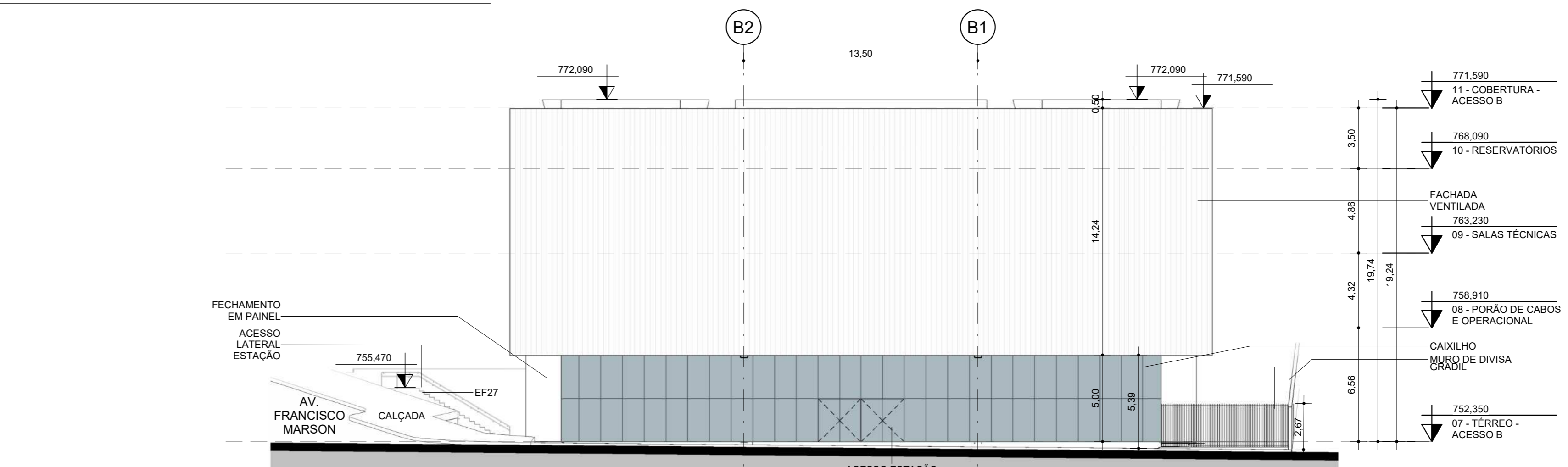
1 PLANTA NÍVEL 752.35 - ACESSO B (PRINCIPAL) E LOJAS
1 : 200



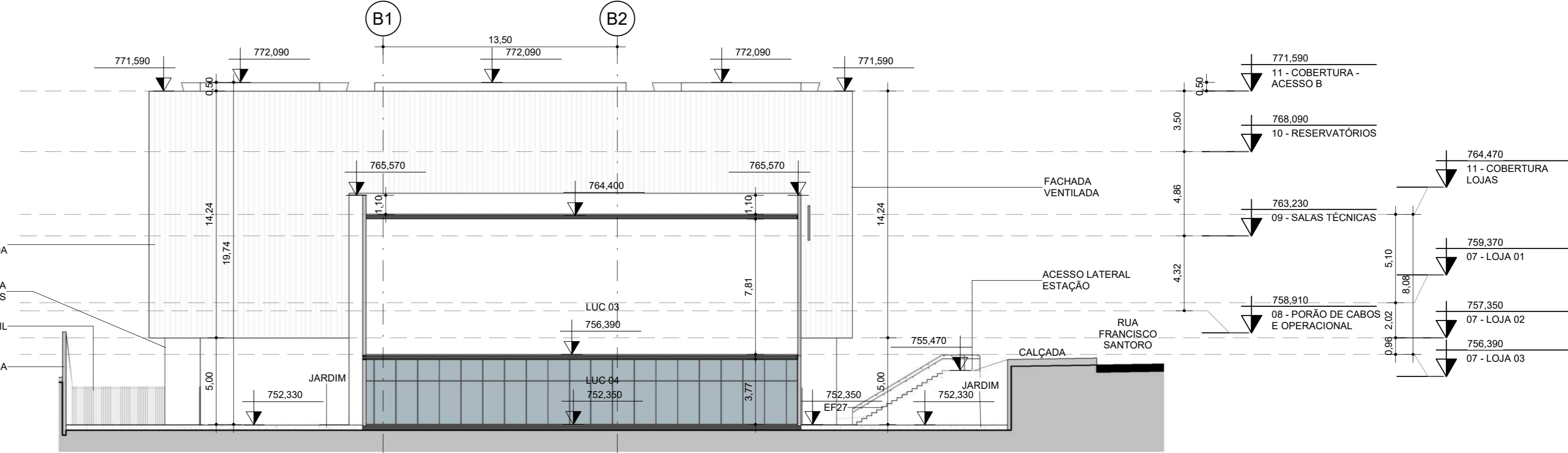
2 ACESSO B (PRINCIPAL) E LOJAS - ELEVÇÃO 2
1 : 200



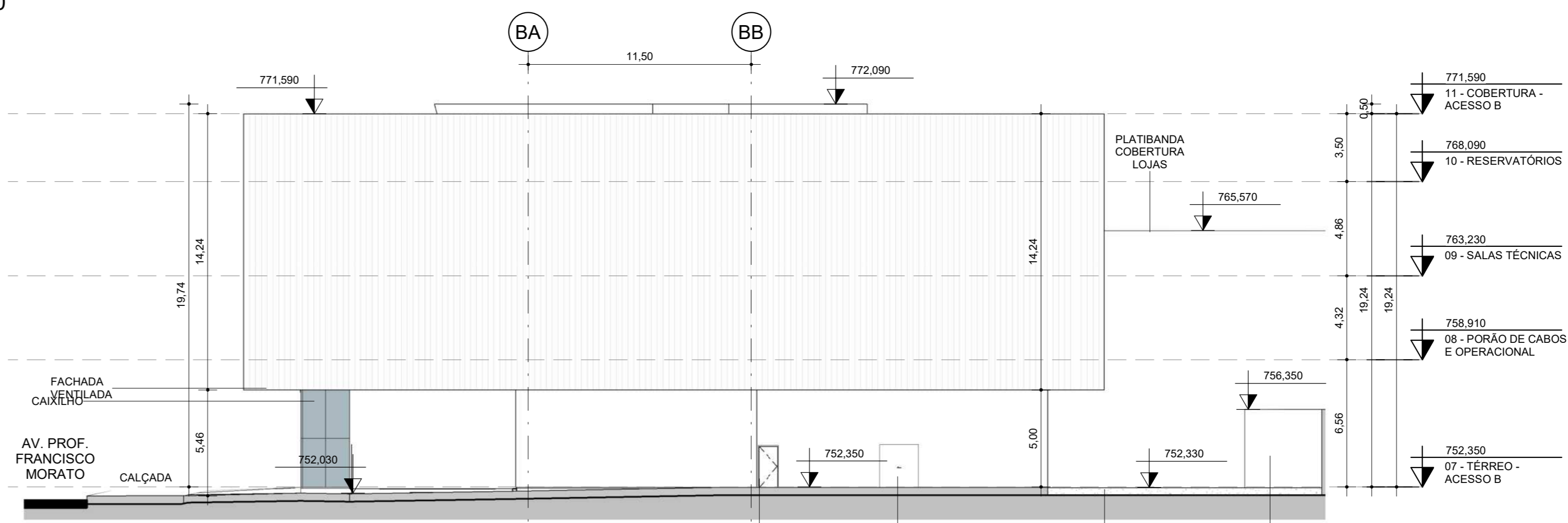
3 ACESSO B (PRINCIPAL) E LOJAS - ELEVÇÃO 2 (VISTA RUA)
1 : 200



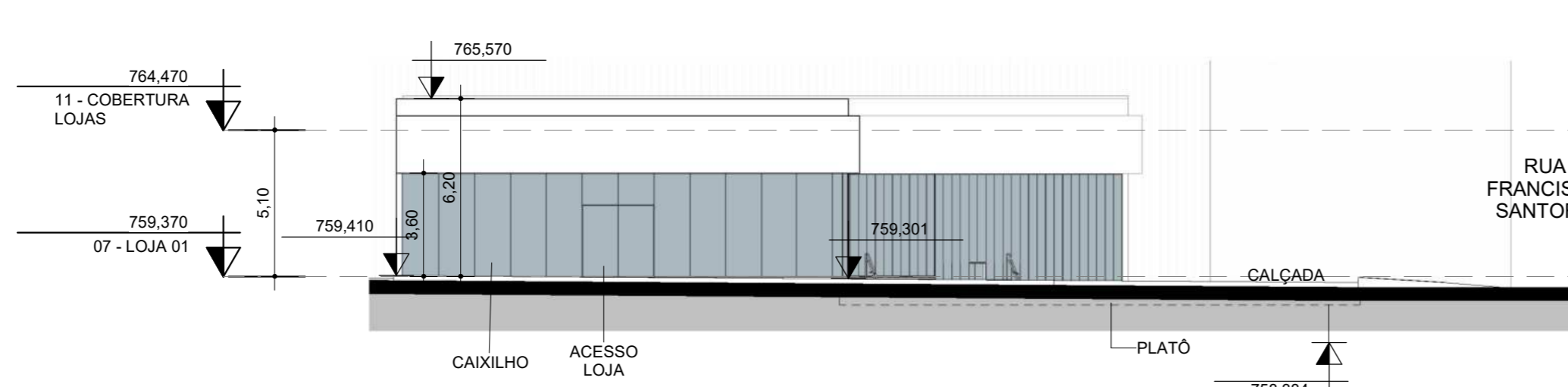
4 ACESSO B (PRINCIPAL) E LOJAS - ELEVÇÃO 1
1 : 200



5 ACESSO B (PRINCIPAL) E LOJAS - ELEVÇÃO 4
1 : 200



7 ACESSO B (PRINCIPAL) E LOJAS - ELEVÇÃO 7
1 : 200



6 ACESSO B (PRINCIPAL) E LOJAS - ELEVÇÃO 3
1 : 200

CODIGO	OBJETO
DE-4.22.02.00/6B2-5001	IMPLANTAÇÃO
DE-4.22.02.00/6B2-5002	PLANTAS DO ACESSO A - PARQUE - CORTES E ELEVÇÕES
DE-4.22.02.00/6B2-5003	PLANTAS COBERTURA, RESERVATÓRIOS, SALAS TÉCNICAS E SALAS OPERACIONAIS/PRÓD DE CABOS
DE-4.22.02.00/6B2-5004	PLANTAS ACESSO B - PRINCIPAL - E ELEVÇÕES
DE-4.22.02.00/6B2-5005	PLANTAS DO MEZANINO E INTERMEDIO
DE-4.22.02.00/6B2-5006	PLANTA DA DISTRIBUIÇÃO
DE-4.22.02.00/6B2-5007	PLANTA DA PLATAFORMA
DE-4.22.02.00/6B2-5008	PLANTA DO PORÃO DE CABOS
DE-4.22.02.00/6B2-5009	PLANTAS DA GALERIA TÉCNICA
DE-4.22.02.00/6B2-5010	RESERVATÓRIOS
DE-4.22.02.00/6B2-5011	CORTES
DE-4.22.02.00/6B2-5012	CORTES
DE-4.22.02.00/6B2-5013	ROTA DE FUGA - IMPLANTAÇÃO E CORTES
DE-4.22.02.00/6B2-5014	ROTA DE FUGA - PLANTAS

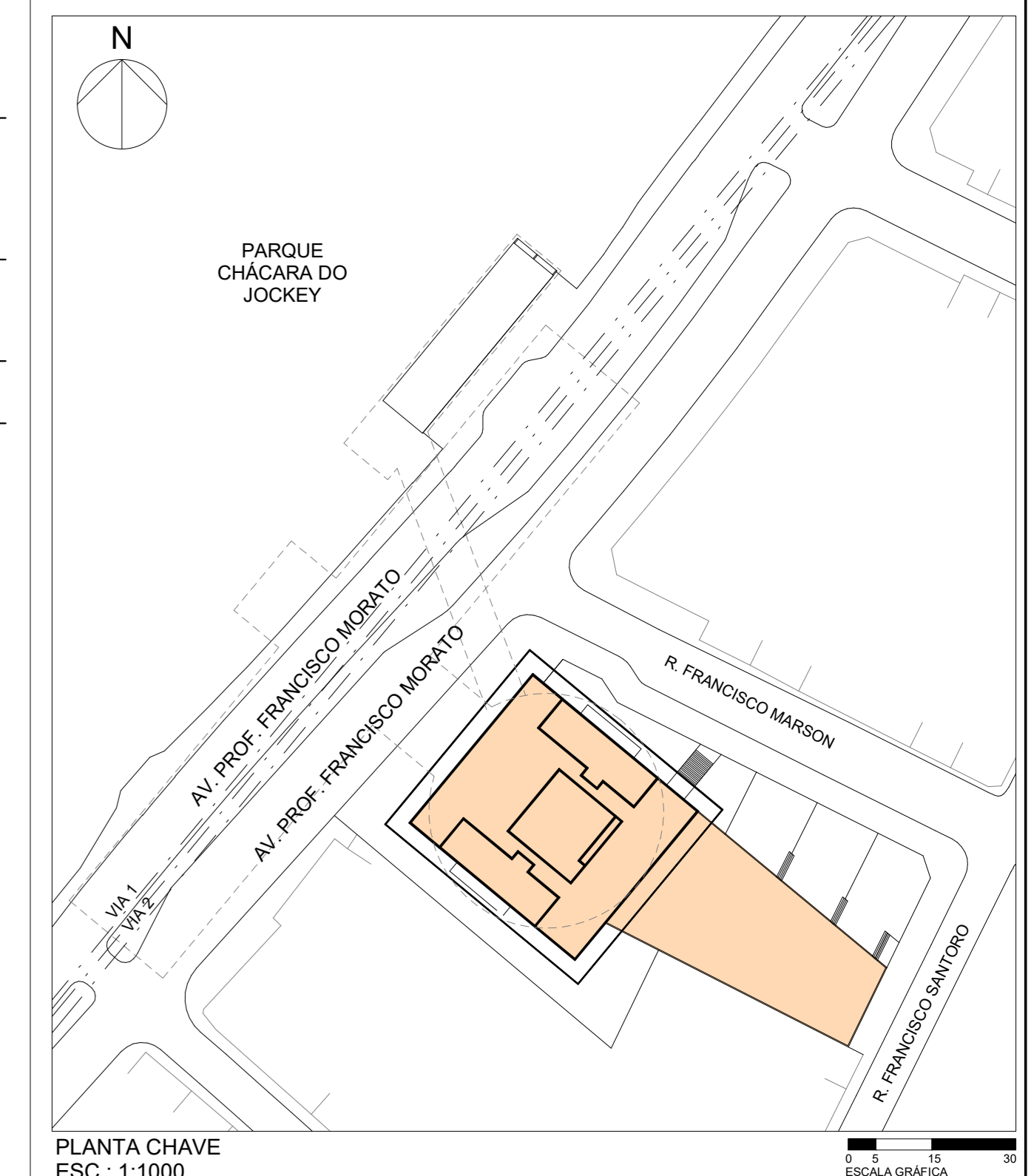
LEGENDA DE INDICAÇÕES

	COTA DE NÍVEL (CORTE)		INDICAÇÃO DE CORTE
	COTA DE NÍVEL (PLANTA)		INDICAÇÃO DE ELEVÇÃO
	RÓTULO DE AMBIENTE		PORTA CORTA FOGO

LEGENDA

	LIMITE DO VIÁRIO EXISTENTE
	PROJEÇÃO INFERIOR
	PROJEÇÃO SUPERIOR
	LIMITE DE DESAPROPRIAÇÃO
	CONCRETO SECUNDÁRIO
	CONCRETO PRIMÁRIO
	FURO / VAZIO
	ÁREA VERDE
	PARDE ALVENARIA
	PISO DE GRANITO

- NOTAS**
- COTAS EM METROS.
 - AS COTAS DE NÍVEL INDICADAS NO PROJETO REFEREM-SE AO PISO ACABADO.
 - A DISTRIBUIÇÃO DOS EQUIPAMENTOS DAS ÁREAS TÉCNICAS E DAS VENTILAÇÕES REPRESENTADAS NO PROJETO DE ARQUITETURA SÃO INDICATIVOS, PODENDO SOFRER ALTERAÇÕES NAS DIMENSÕES DE ACORDO COM OS PROJETOS E EQUIPAMENTOS ESPECIFICADOS PELOS ESPECIALISTAS DE CADA DISCIPLINA.
 - PARA DIMENSIONAMENTO E ESPECIFICAÇÃO DO RESERVATÓRIO DE DRENAGEM, VERIFICAR PROJETO ESPECÍFICO.



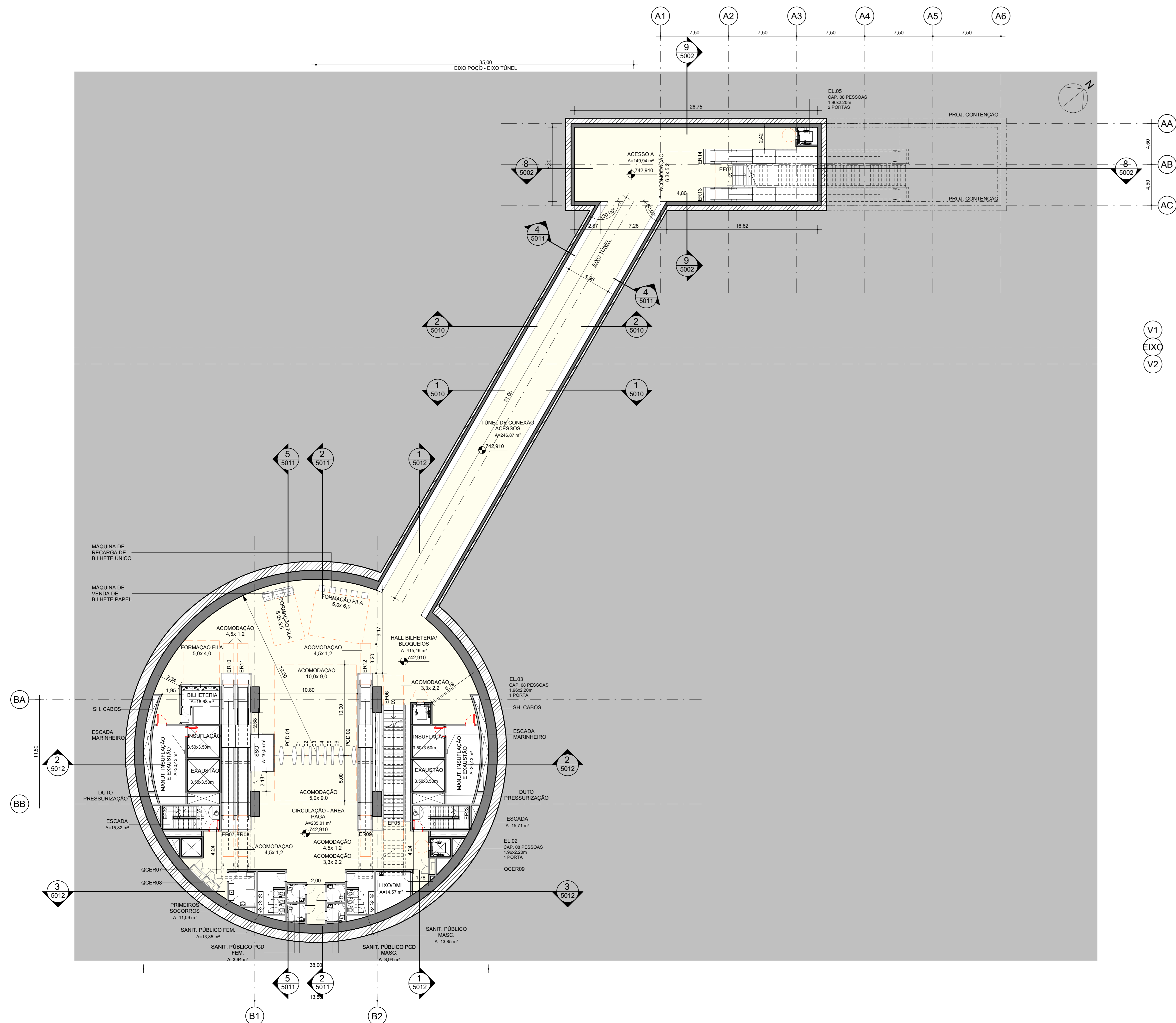
PLANTA CHAVE
ESC.: 1:1000

REVISÃO	DESCRIÇÃO	DATA
02	REVISÃO GERAL PRÉ EXECUTIVO	28/03/2024
01	EMIÇÃO INICIAL	28/02/2024

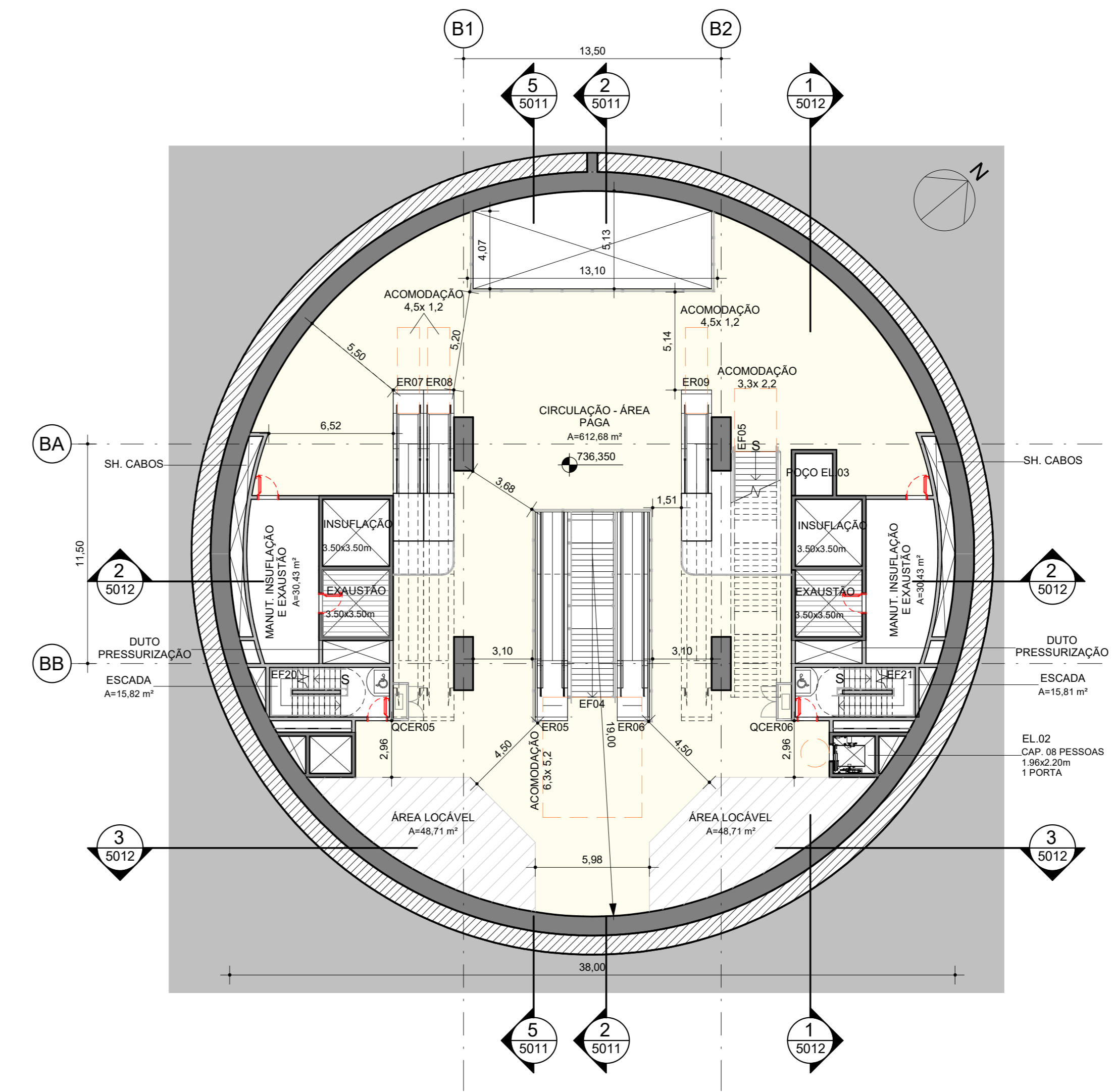
RESPONSÁVEL TÉCNICO	ENGENHEIRO DE SEGURANÇA	ART	DATA

OBSERVAÇÕES		DOCUMENTOS DE REFERÊNCIA		EMITENTE		ANÁLISE TÉCNICA		LIBERAÇÃO	
AUTOR/PROJETISTA/FORNECEDOR	OBJETO	CONTRATADA	OBJETO	RESPONSÁVEL TÉCNICO	METRO	RESPONSÁVEL TÉCNICO	METRO	LIBERAÇÃO	METRO
OPINI		OPINI		OPINI		OPINI			
RESPONSÁVEL TÉCNICO		RESPONSÁVEL TÉCNICO		RESPONSÁVEL TÉCNICO		RESPONSÁVEL TÉCNICO		LIBERAÇÃO	
NOME	DANIEL HOFF FERNANDES	NOME	FABIANO MORGENTHAU POLYAN	NOME		NOME		LIBERAÇÃO	
REGISTRO	4234878	REGISTRO	58011915-SP	REGISTRO		REGISTRO		REGISTRO	
ART/ART	1386504	ART/ART	3807323232323	ART/ART		ART/ART		ART/ART	
MODALIDADE	ARQUITETURA	MODALIDADE	ENGENHARIA CIVIL	MODALIDADE		MODALIDADE		MODALIDADE	
DATA	28/02/2024	DATA	28/02/2024	DATA		DATA		DATA	

Esta folha é de propriedade da ViaQuatro e seu conteúdo não pode ser copiado ou revelado a terceiros. A aprovação deste documento não exime o projetista de sua responsabilidade sobre o mesmo.



1 PLANTA NÍVEL 742.91 - MEZANINO/ HALL DE BILHETERIAS
1 : 200



2 PLANTA NÍVEL 736.35 - INTERMEDIÁRIO
1 : 200

CODIGO	OBJETO
DE-4.22.02.00/6B2-5001	IMPLANTAÇÃO
DE-4.22.02.00/6B2-5002	PLANTAS DO ACESSO A - PARQUE - CORTES E ELEVÇÕES
DE-4.22.02.00/6B2-5003	PLANTAS COBERTURA, RESERVATÓRIOS, SALAS TÉCNICAS E SALAS OPERACIONAIS/PROVA DE CABOS
DE-4.22.02.00/6B2-5004	PLANTAS ACESSO B - PRINCIPAL - E ELEVÇÕES
DE-4.22.02.00/6B2-5005	PLANTAS DO MEZANINO E INTERMEDIÁRIO
DE-4.22.02.00/6B2-5006	PLANTA DA DISTRIBUIÇÃO
DE-4.22.02.00/6B2-5007	PLANTA DA PLATAFORMA
DE-4.22.02.00/6B2-5008	PLANTA DO PORÃO DE CABOS
DE-4.22.02.00/6B2-5009	PLANTAS DA GALERIA TÉCNICA
DE-4.22.02.00/6B2-5010	CORTES
DE-4.22.02.00/6B2-5011	CORTES
DE-4.22.02.00/6B2-5012	CORTES
DE-4.22.02.00/6B2-5013	ROTA DE FUGA - IMPLANTAÇÃO E CORTES
DE-4.22.02.00/6B2-5014	ROTA DE FUGA - PLANTAS

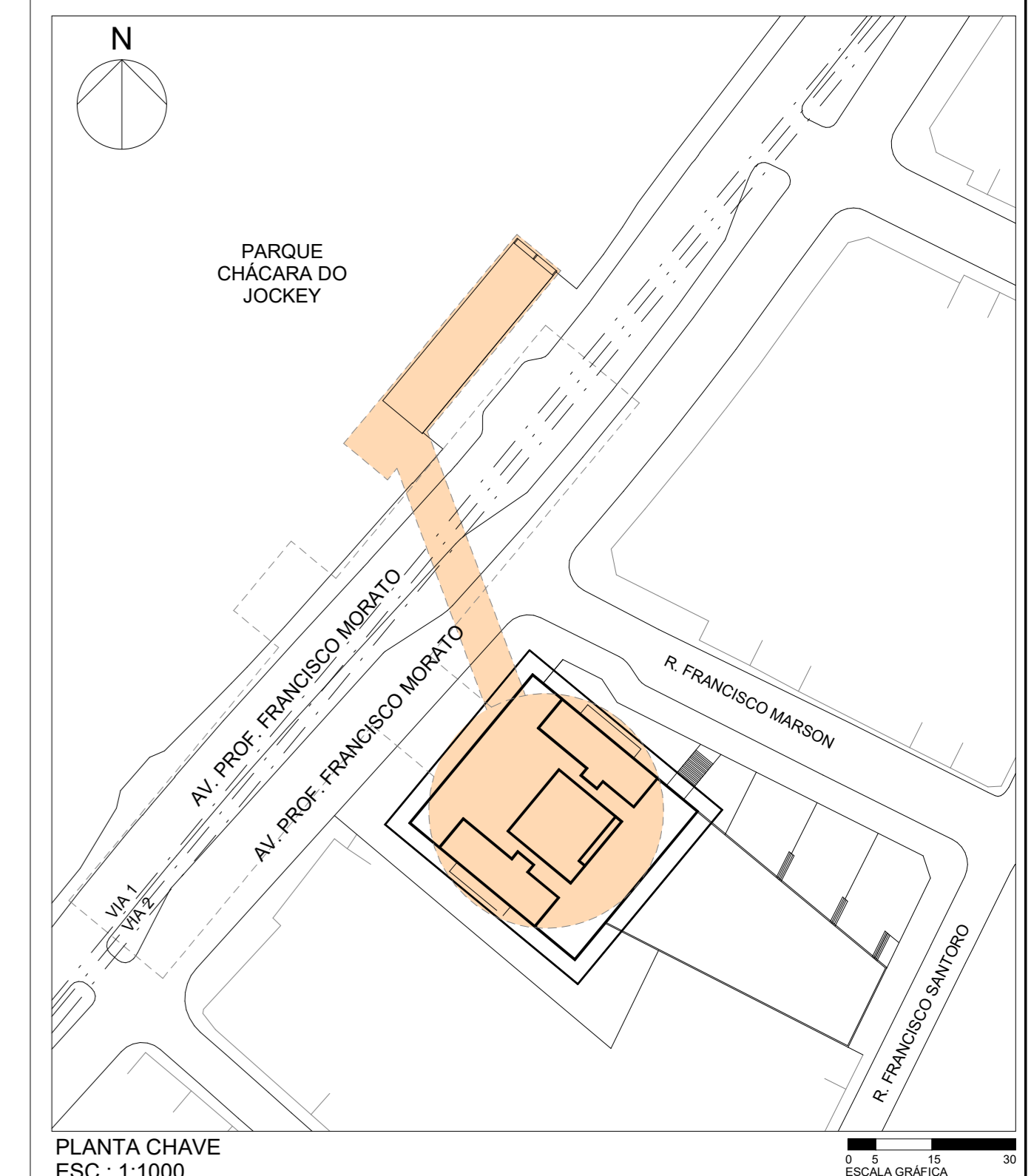
LEGENDA DE INDICAÇÕES

	COTA DE NÍVEL (CORTE)		INDICAÇÃO DE CORTE
	COTA DE NÍVEL (PLANTA)		INDICAÇÃO DE ELEVÇÃO
	RÓTULO DE AMBIENTE		PORTA CORTA FOGO

LEGENDA

	LIMITE DO VIÁRIO EXISTENTE
	PROJEÇÃO INFERIOR
	PROJEÇÃO SUPERIOR
	LIMITE DE DESAPROPRIAÇÃO
	CONCRETO SECUNDÁRIO
	CONCRETO PRIMÁRIO
	FURO / VAZIO
	ÁREA VERDE
	PAREDE ALVENARIA
	PISO DE GRANITO

- NOTAS**
1. COTAS EM METROS.
 2. AS COTAS DE NÍVEL INDICADAS NO PROJETO REFEREM-SE AO PISO ACABADO.
 3. A DISTRIBUIÇÃO DOS EQUIPAMENTOS DAS ÁREAS TÉCNICAS E DAS VENTILAÇÕES REPRESENTADAS NO PROJETO DE ARQUITETURA SÃO INDICATIVOS, PODENDO SOFRER ALTERAÇÕES NAS DIMENSÕES DE ACORDO COM OS PROJETOS E EQUIPAMENTOS ESPECIFICADOS PELOS ESPECIALISTAS DE CADA DISCIPLINA.
 4. PARA DIMENSIONAMENTO E ESPECIFICAÇÃO DO RESERVATÓRIO DE DRENAGEM, VERIFICAR PROJETO ESPECÍFICO.



PLANTA CHAVE
ESC: 1:1000

REVISÃO	REVISÃO GERAL PRÉ EXECUTIVO	28/03/2024
01	EMISSÃO INICIAL	28/02/2024
REVISÕES		
ENGENHARIA DE SEGURANÇA		
RESPONSÁVEL TÉCNICO	CREA	ART

OBSERVAÇÕES		DOCUMENTOS DE REFERÊNCIA		EMITENTE		ANÁLISE TÉCNICA		LIBERAÇÃO	
AUTOR/PROJETISTA/FORNECEDOR	OBJETO	RESPONSÁVEL TÉCNICO	RESPONSÁVEL TÉCNICO	RESPONSÁVEL TÉCNICO	RESPONSÁVEL TÉCNICO	RESPONSÁVEL TÉCNICO	RESPONSÁVEL TÉCNICO	RESPONSÁVEL TÉCNICO	RESPONSÁVEL TÉCNICO
OPINI Engenharia	Estação Chacara do Jockey	OPINI Engenharia	OPINI Engenharia	OPINI Engenharia	OPINI Engenharia	OPINI Engenharia	OPINI Engenharia	OPINI Engenharia	OPINI Engenharia
RESPONSÁVEL TÉCNICO	RESPONSÁVEL TÉCNICO	RESPONSÁVEL TÉCNICO	RESPONSÁVEL TÉCNICO	RESPONSÁVEL TÉCNICO	RESPONSÁVEL TÉCNICO	RESPONSÁVEL TÉCNICO	RESPONSÁVEL TÉCNICO	RESPONSÁVEL TÉCNICO	RESPONSÁVEL TÉCNICO
NOME: DANIEL HOFF FERNANDES	NOME: FABIANO MORGES GALLA FOLLON	NOME: DANIEL HOFF FERNANDES	NOME: FABIANO MORGES GALLA FOLLON	NOME: DANIEL HOFF FERNANDES	NOME: FABIANO MORGES GALLA FOLLON	NOME: DANIEL HOFF FERNANDES	NOME: FABIANO MORGES GALLA FOLLON	NOME: DANIEL HOFF FERNANDES	NOME: FABIANO MORGES GALLA FOLLON
REGISTRO: 227347/2	REGISTRO: 380179/2-SP	REGISTRO: 227347/2	REGISTRO: 380179/2-SP	REGISTRO: 227347/2	REGISTRO: 380179/2-SP	REGISTRO: 227347/2	REGISTRO: 380179/2-SP	REGISTRO: 227347/2	REGISTRO: 380179/2-SP
ART/ART: 1386204	ART/ART: 28072823232823	ART/ART: 1386204	ART/ART: 28072823232823	ART/ART: 1386204	ART/ART: 28072823232823	ART/ART: 1386204	ART/ART: 28072823232823	ART/ART: 1386204	ART/ART: 28072823232823
MODALIDADE: ARQUITETURA	MODALIDADE: ENGENHARIA CIVIL	MODALIDADE: ARQUITETURA	MODALIDADE: ENGENHARIA CIVIL	MODALIDADE: ARQUITETURA	MODALIDADE: ENGENHARIA CIVIL	MODALIDADE: ARQUITETURA	MODALIDADE: ENGENHARIA CIVIL	MODALIDADE: ARQUITETURA	MODALIDADE: ENGENHARIA CIVIL
DATA: 28/02/2024	DATA: 28/02/2024	DATA: 28/02/2024	DATA: 28/02/2024	DATA: 28/02/2024	DATA: 28/02/2024	DATA: 28/02/2024	DATA: 28/02/2024	DATA: 28/02/2024	DATA: 28/02/2024

ViaQuatro

Subsistema de Segurança

ESTÁÇÃO CHACARA DO JOCKEY

PROJETO PRÉ-EXECUTIVO - ARQUITETURA

PLANTAS DO MEZANINO E INTERMEDIÁRIO

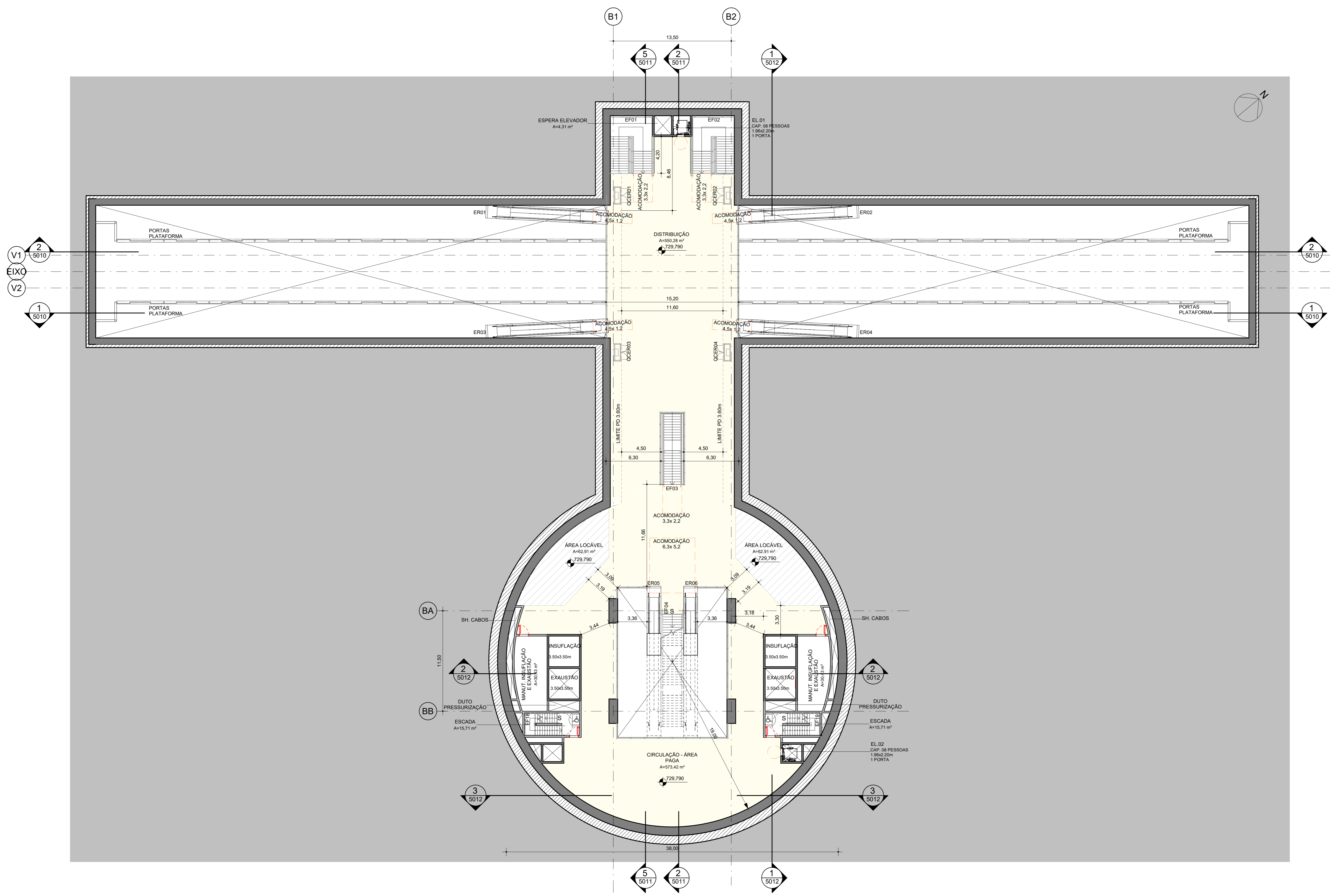
ESCALA: INDICADA

CODIGO: DE-4.22.02.00/6B2-5005

FOLHA: 05/14

REV: 02

CODIGO	OBJETO
DE-4.22.02.00/6B2-5001	IMPLANTAÇÃO
DE-4.22.02.00/6B2-5002	PLANTAS DO ACESSO A - PARQUE - CORTES E ELEVAÇÕES
DE-4.22.02.00/6B2-5003	PLANTAS COBERTURA, RESERVATÓRIOS, SALAS TÉCNICAS E SALAS OPERACIONAIS/ROTA DE CABOS
DE-4.22.02.00/6B2-5004	PLANTAS ACESSO B - PRINCIPAL - E ELEVAÇÕES
DE-4.22.02.00/6B2-5005	PLANTAS DO MEZANINO E INTERMEDIANO
DE-4.22.02.00/6B2-5006	PLANTA DA DISTRIBUIÇÃO
DE-4.22.02.00/6B2-5007	PLANTA DA PLATAFORMA
DE-4.22.02.00/6B2-5008	PLANTA DO PORÃO DE CABOS
DE-4.22.02.00/6B2-5009	PLANTAS DA GALERIA TÉCNICA
DE-4.22.02.00/6B2-5010	CORTES
DE-4.22.02.00/6B2-5011	CORTES
DE-4.22.02.00/6B2-5012	CORTES
DE-4.22.02.00/6B2-5013	ROTA DE FUGA - IMPLANTAÇÃO E CORTES
DE-4.22.02.00/6B2-5014	ROTA DE FUGA - PLANTAS



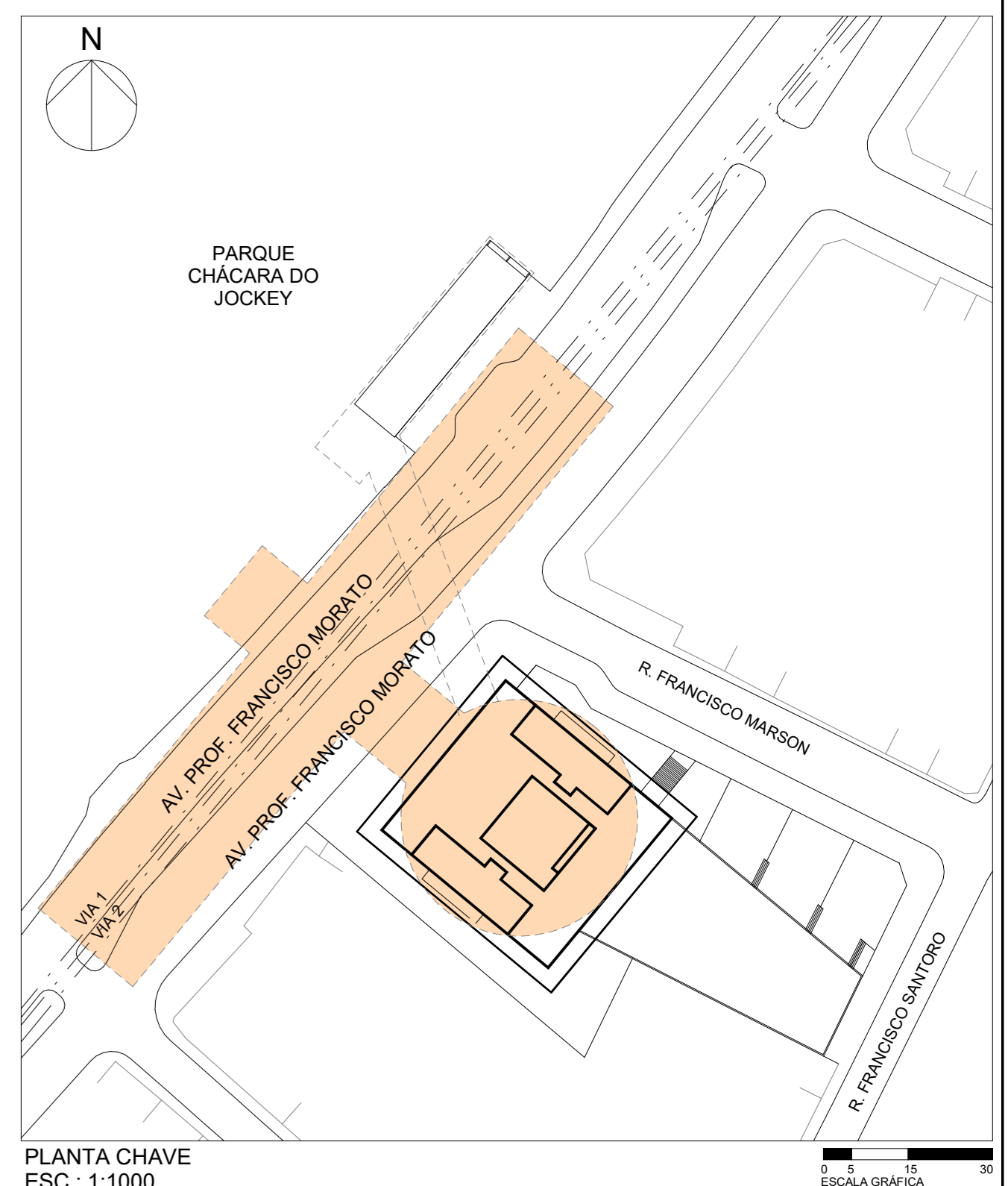
LEGENDA DE INDICAÇÕES

- 5.00 COTA DE NÍVEL (CORTE)
- COTA DE NÍVEL (PLANTA)
- RÓTULO DE AMBIENTE
- INDICAÇÃO DE CORTE
- INDICAÇÃO DE ELEVAÇÃO
- PORTA CORTA FOGO

LEGENDA

- EIXO
- PROJEÇÃO INFERIOR
- PROJEÇÃO SUPERIOR
- LIMITE DE DESAPROPRIAÇÃO
- CONCRETO SECUNDÁRIO
- CONCRETO PRIMÁRIO
- FURO / VAZIO
- ÁREA VERDE
- PAREDE ALVENARIA
- PISO DE GRANITO
- LIMITE DO VIÁRIO EXISTENTE

- NOTAS**
- COTAS EM METROS.
 - AS COTAS DE NÍVEL INDICADAS NO PROJETO REFEREM-SE AO PISO ACABADO.
 - A DISTRIBUIÇÃO DOS EQUIPAMENTOS DAS ÁREAS TÉCNICAS E DAS VENTILAÇÕES REPRESENTADAS NO PROJETO DE ARQUITETURA SÃO INDICATIVOS, PODENDO SOFRER ALTERAÇÕES NAS DIMENSÕES DE ACORDO COM OS PROJETOS E EQUIPAMENTOS ESPECIFICADOS PELOS ESPECIALISTAS DE CADA DISCIPLINA.
 - PARA DIMENSIONAMENTO E ESPECIFICAÇÃO DO RESERVATÓRIO DE DRENAGEM, VERIFICAR PROJETO ESPECÍFICO.



1 PLANTA NÍVEL 729.79 - DISTRIBUIÇÃO
1 : 200

REVISÃO	REVISÃO GERAL PRÉ EXECUTIVO	28/03/2024
01	EMISSÃO INICIAL	28/02/2024

RESPONSÁVEL TÉCNICO: ENGENHARIA DE SEGURANÇA

CREA	ART	DATA

OBSERVAÇÕES		DOCUMENTOS DE REFERÊNCIA		EMITENTE		ANÁLISE TÉCNICA		LIBERAÇÃO	
AUTOR/PROJETISTA/FORNECEDOR	CONTRATADA	METRO/CONTRATADA	METRO	RESPONSÁVEL TÉCNICO	RESPONSÁVEL TÉCNICO	RESPONSÁVEL TÉCNICO	LIBERAÇÃO	RESPONSÁVEL TÉCNICO	LIBERAÇÃO
OPINI	OPINI	OPINI	OPINI	OPINI	OPINI	OPINI	OPINI	OPINI	OPINI
RESPONSÁVEL TÉCNICO	RESPONSÁVEL TÉCNICO	RESPONSÁVEL TÉCNICO	RESPONSÁVEL TÉCNICO	RESPONSÁVEL TÉCNICO	RESPONSÁVEL TÉCNICO	RESPONSÁVEL TÉCNICO	LIBERAÇÃO	RESPONSÁVEL TÉCNICO	LIBERAÇÃO
NOME: DANIEL HOFF FERNANDES	NOME: FABIANO MONEGALIA FOLLON	NOME: FABIANO MONEGALIA FOLLON	NOME: FABIANO MONEGALIA FOLLON	NOME: FABIANO MONEGALIA FOLLON	NOME: FABIANO MONEGALIA FOLLON	NOME: FABIANO MONEGALIA FOLLON	LIBERAÇÃO	NOME: FABIANO MONEGALIA FOLLON	LIBERAÇÃO
REGISTRO: 42347/2	REGISTRO: 580119/25-SP	REGISTRO: 580119/25-SP	REGISTRO: 580119/25-SP	REGISTRO: 580119/25-SP	REGISTRO: 580119/25-SP	REGISTRO: 580119/25-SP	LIBERAÇÃO	REGISTRO: 580119/25-SP	LIBERAÇÃO
ART/ART: 1386504	ART/ART: 28072823232823	ART/ART: 28072823232823	ART/ART: 28072823232823	ART/ART: 28072823232823	ART/ART: 28072823232823	ART/ART: 28072823232823	LIBERAÇÃO	ART/ART: 28072823232823	LIBERAÇÃO
MODALIDADE: ARQUITETURA	MODALIDADE: ENGENHARIA CIVIL	MODALIDADE: ENGENHARIA CIVIL	MODALIDADE: ENGENHARIA CIVIL	MODALIDADE: ENGENHARIA CIVIL	MODALIDADE: ENGENHARIA CIVIL	MODALIDADE: ENGENHARIA CIVIL	LIBERAÇÃO	MODALIDADE: ENGENHARIA CIVIL	LIBERAÇÃO
DATA: 28/02/2024	DATA: 28/02/2024	DATA: 28/02/2024	DATA: 28/02/2024	DATA: 28/02/2024	DATA: 28/02/2024	DATA: 28/02/2024	LIBERAÇÃO	DATA: 28/02/2024	LIBERAÇÃO

Via Quatro

TRONCO SISTEMA: ESTAÇÃO CHACARA DO JOCKEY

UC SUBSISTEMA: UC - GERAL

NOME: PROJETO PRÉ-EXECUTIVO - ARQUITETURA

PLANTA DA DISTRIBUIÇÃO

ESCALA: 00/14

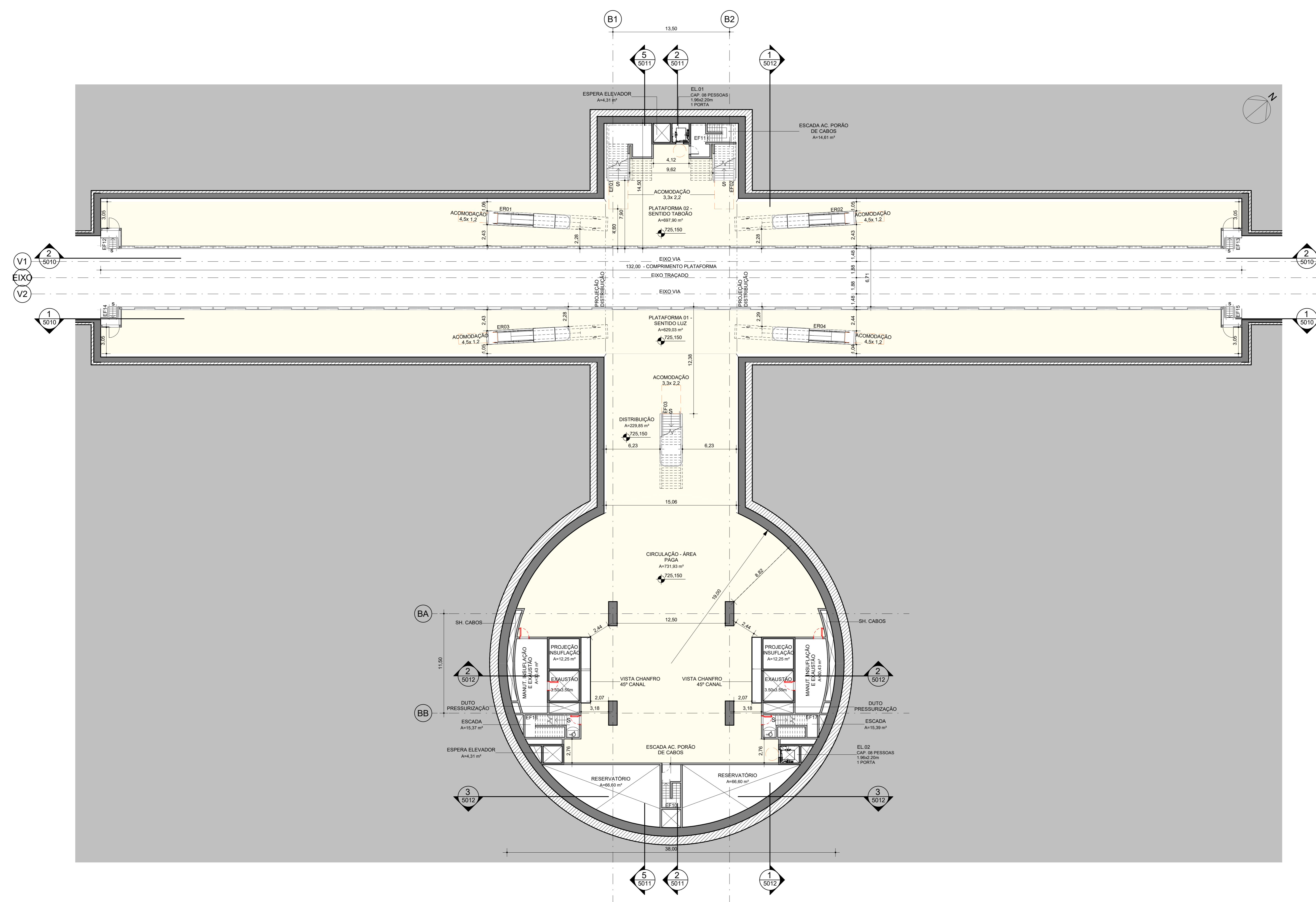
INDICADA: DE-4.22.02.00/6B2-5006

FOCHA: 00/14

REV: 02

Esta folha é de propriedade da ViaQuatro e seu conteúdo não pode ser copiado ou revelado a terceiros. A aprovação deste documento não exime o projetista de sua responsabilidade sobre o mesmo.

Esta folha é de propriedade da ViaQuatro e seu conteúdo não pode ser copiado ou revelado a terceiros. A aprovação deste documento não exime o projetista de sua responsabilidade sobre o mesmo.



1 PLANTA NÍVEL 725.15 - PLATAFORMA
1 : 200

CODIGO	OBJETO
DE-4.22.02.00/6B2-5001	IMPLANTAÇÃO
DE-4.22.02.00/6B2-5002	PLANTAS DE ACESSO A - PARQUE - CORTES E ELEVAÇÕES
DE-4.22.02.00/6B2-5003	PLANTAS COBERTURA, RESERVATÓRIOS, SALAS TÉCNICAS E SALAS OPERACIONAIS/PRORÃO DE CABOS
DE-4.22.02.00/6B2-5004	PLANTAS ACESSO B - PRINCIPAL - E ELEVAÇÕES
DE-4.22.02.00/6B2-5005	PLANTAS DO MEZANINO E INTERMEDIÁRIO
DE-4.22.02.00/6B2-5006	PLANTA DA DISTRIBUIÇÃO
DE-4.22.02.00/6B2-5007	PLANTA DA PLATAFORMA
DE-4.22.02.00/6B2-5008	PLANTA DO PORÃO DE CABOS
DE-4.22.02.00/6B2-5009	PLANTAS DA GALERIA TÉCNICA
DE-4.22.02.00/6B2-5010	CORTES
DE-4.22.02.00/6B2-5011	CORTES
DE-4.22.02.00/6B2-5012	CORTES
DE-4.22.02.00/6B2-5013	ROTA DE FUGA - IMPLANTAÇÃO E CORTES
DE-4.22.02.00/6B2-5014	ROTA DE FUGA - PLANTAS

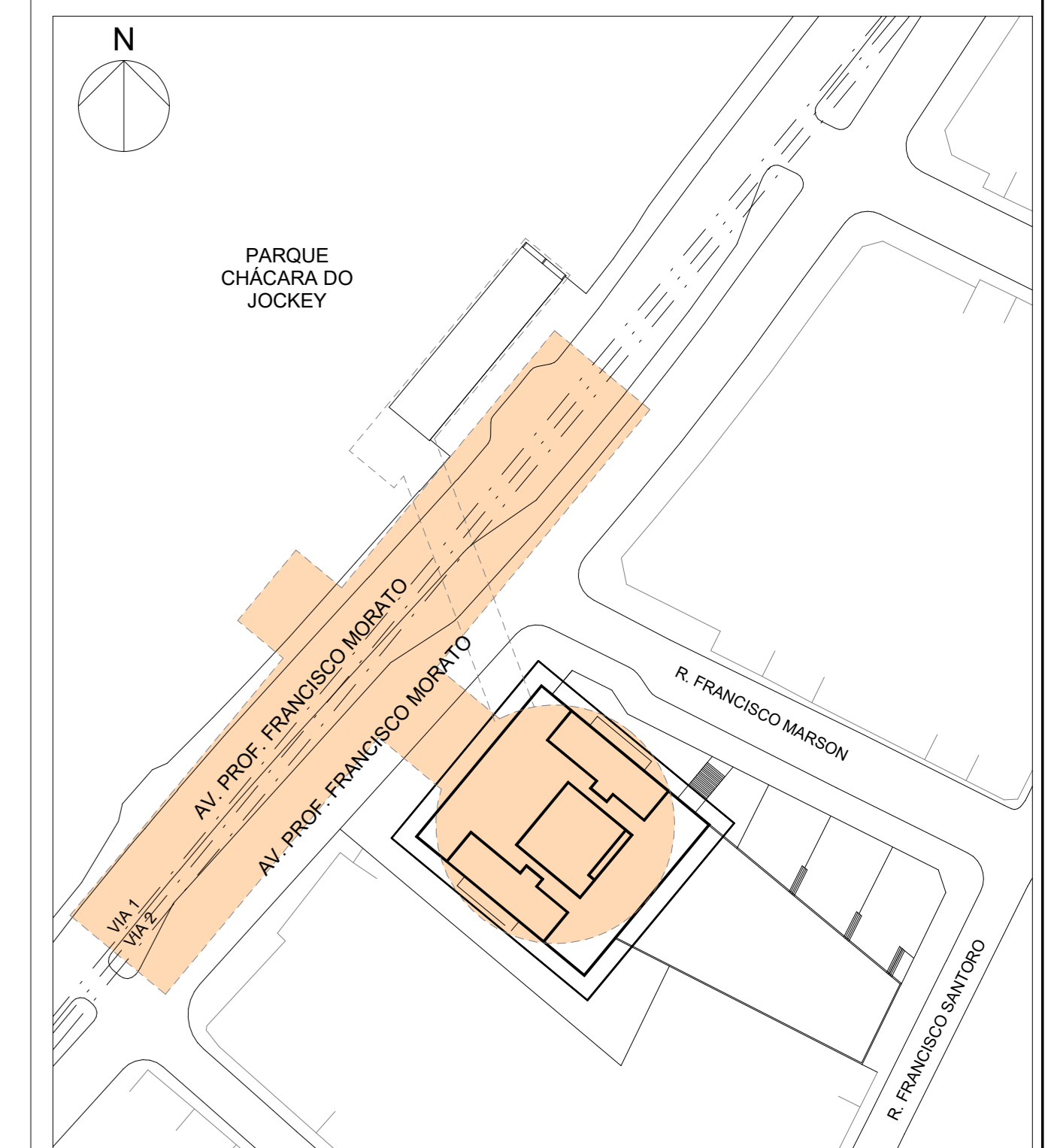
LEGENDA DE INDICAÇÕES

	COTA DE NÍVEL (CORTE)		INDICAÇÃO DE CORTE
	COTA DE NÍVEL (PLANTA)		INDICAÇÃO DE ELEVAÇÃO
	RÓTULO DE AMBIENTE		PORTA CORTA FOGO

LEGENDA

	EIXO		LIMITE DO VIÁRIO EXISTENTE
	PROJEÇÃO INFERIOR		
	PROJEÇÃO SUPERIOR		
	LIMITE DE DESAPROPRIAÇÃO		
	CONCRETO SECUNDÁRIO		
	CONCRETO PRIMÁRIO		
	FURO / VAZIO		
	ÁREA VERDE		
	PAREDE ALVENARIA		
	PISO DE GRANITO		

- NOTAS**
1. COTAS EM METROS.
 2. AS COTAS DE NÍVEL INDICADAS NO PROJETO REFEREM-SE AO PISO ACABADO.
 3. A DISTRIBUIÇÃO DOS EQUIPAMENTOS DAS ÁREAS TÉCNICAS E DAS VENTILAÇÕES REPRESENTADAS NO PROJETO DE ARQUITETURA SÃO INDICATIVOS, PODENDO SOFRER ALTERAÇÕES NAS DIMENSÕES DE ACORDO COM OS PROJETOS E EQUIPAMENTOS ESPECIFICADOS PELOS ESPECIALISTAS DE CADA DISCIPLINA.
 4. PARA DIMENSIONAMENTO E ESPECIFICAÇÃO DO RESERVATÓRIO DE DRENAGEM, VERIFICAR PROJETO ESPECÍFICO.



PLANTA CHAVE
ESC.: 1:1000

REVISÃO	DESCRIÇÃO	DATA
02	REVISÃO GERAL PRÉ EXECUTIVO	28/03/2024
01	EMISSION INICIAL	28/02/2024

DOCUMENTOS DE REFERÊNCIA		EMITENTE		ANÁLISE TÉCNICA		LIBERAÇÃO	
CODIGO	OBJETO	AUTOR/PROJETISTA/FORNECEDOR	CONTRATADA	METRO/CONTRATADA	METRO	RESPONSÁVEL TÉCNICO	LIBERAÇÃO
		OPINI Engenharia	OPINI Engenharia	METRO Engenharia	METRO Engenharia		
		RESPONSÁVEL TÉCNICO	RESPONSÁVEL TÉCNICO	RESPONSÁVEL TÉCNICO	RESPONSÁVEL TÉCNICO		
NOME	DANIEL HOFF FERNANDES	NOME	FABIANO MORGES GALLA FOLLOM	NOME			
REGISTRO	A234712	REGISTRO	58011915-SP	REGISTRO			
ART/IBR	136654	ART/IBR	28072323232323	ART/IBR			
MODALIDADE	ARQUITETURA	MODALIDADE	ENGENHARIA CIVIL	MODALIDADE			
DATA	28/02/2024	DATA	28/02/2024	DATA			

DOCUMENTOS DE REFERÊNCIA		EMITENTE		ANÁLISE TÉCNICA		LIBERAÇÃO	
CODIGO	OBJETO	AUTOR/PROJETISTA/FORNECEDOR	CONTRATADA	METRO/CONTRATADA	METRO	RESPONSÁVEL TÉCNICO	LIBERAÇÃO
		OPINI Engenharia	OPINI Engenharia	METRO Engenharia	METRO Engenharia		
		RESPONSÁVEL TÉCNICO	RESPONSÁVEL TÉCNICO	RESPONSÁVEL TÉCNICO	RESPONSÁVEL TÉCNICO		
NOME	DANIEL HOFF FERNANDES	NOME	FABIANO MORGES GALLA FOLLOM	NOME			
REGISTRO	A234712	REGISTRO	58011915-SP	REGISTRO			
ART/IBR	136654	ART/IBR	28072323232323	ART/IBR			
MODALIDADE	ARQUITETURA	MODALIDADE	ENGENHARIA CIVIL	MODALIDADE			
DATA	28/02/2024	DATA	28/02/2024	DATA			

ViaQuatro

Subsistema: ESTAÇÃO CHACARA DO JOCKEY

Projeto Pré-Executivo - Arquitetura

Planta da Plataforma

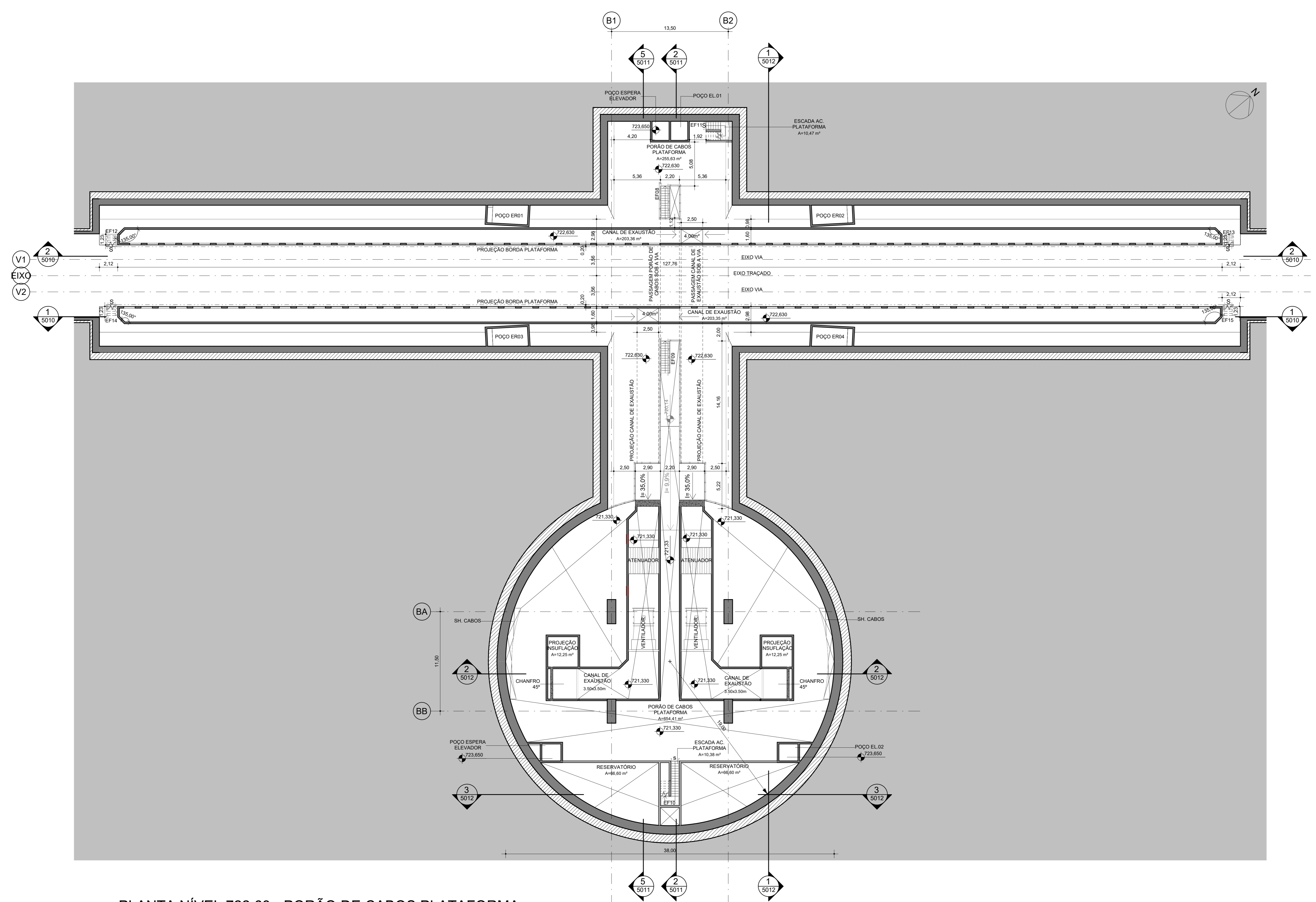
ESCALA: 1:200

CODIGO: DE-4.22.02.00/6B2-5007

FOLHA: 07/14

REV: 02

CODIGO	OBJETO
DE-4.22.02.00/6B2-5001	IMPLANTACAO
DE-4.22.02.00/6B2-5002	PLANTAS DO ACESSO A - PARQUE - CORTES E ELEVAÇÕES
DE-4.22.02.00/6B2-5003	PLANTAS COBERTURA, RESERVATÓRIOS, SALAS TÉCNICAS E SALAS OPERACIONAIS/PORÃO DE CABOS
DE-4.22.02.00/6B2-5004	PLANTAS ACESSO B - PRINCIPAL - E ELEVAÇÕES
DE-4.22.02.00/6B2-5005	PLANTAS DO MEZANINO E INTERMEDIÁRIO
DE-4.22.02.00/6B2-5006	PLANTA DA DISTRIBUIÇÃO
DE-4.22.02.00/6B2-5007	PLANTA DA PLATAFORMA
DE-4.22.02.00/6B2-5008	PLANTA DO PORÃO DE CABOS
DE-4.22.02.00/6B2-5009	PLANTAS DA GALERIA TÉCNICA
DE-4.22.02.00/6B2-5010	CORTES
DE-4.22.02.00/6B2-5011	CORTES
DE-4.22.02.00/6B2-5012	CORTES
DE-4.22.02.00/6B2-5013	ROTA DE FUGA - IMPLANTACAO E CORTES
DE-4.22.02.00/6B2-5014	ROTA DE FUGA - PLANTAS



1 PLANTA NÍVEL 722.63 - PORÃO DE CABOS PLATAFORMA
1 : 200

LEGENDA DE INDICAÇÕES

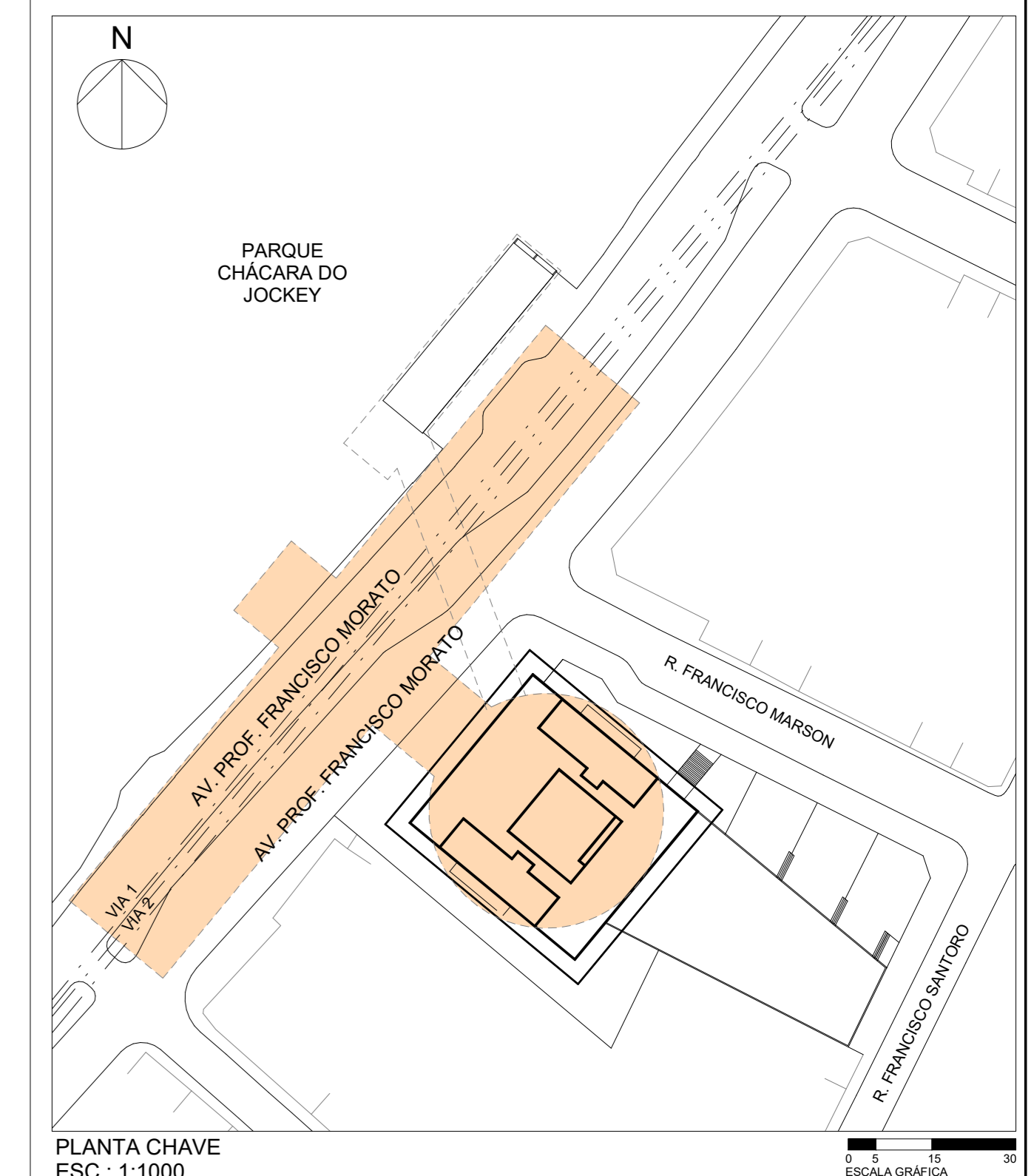
	COTA DE NÍVEL (CORTE)		INDICAÇÃO DE CORTE
	COTA DE NÍVEL (PLANTA)		INDICAÇÃO DE ELEVAÇÃO
	RÓTULO DE AMBIENTE		PORTA CORTA FOGO

LEGENDA

	EIXO		LIMITE DO VIÁRIO EXISTENTE
	PROJEÇÃO INFERIOR		
	PROJEÇÃO SUPERIOR		
	LIMITE DE DESAPROPRIAÇÃO		
	CONCRETO PRIMÁRIO		
	CONCRETO SECUNDÁRIO		
	FURO / VAZIO		
	ÁREA VERDE		
	PAREDE ALVENARIA		
	PISO DE GRANITO		

NOTAS

- COTAS EM METROS.
- AS COTAS DE NÍVEL INDICADAS NO PROJETO REFEREM-SE AO PISO ACABADO.
- A DISTRIBUIÇÃO DOS EQUIPAMENTOS DAS ÁREAS TÉCNICAS E DAS VENTILAÇÕES REPRESENTADAS NO PROJETO DE ARQUITETURA SÃO INDICATIVOS, PODENDO SOFRER ALTERAÇÕES NAS DIMENSÕES DE ACORDO COM OS PROJETOS E EQUIPAMENTOS ESPECIFICADOS PELOS ESPECIALISTAS DE CADA DISCIPLINA.
- PARA DIMENSIONAMENTO E ESPECIFICAÇÃO DO RESERVATÓRIO DE DRENAGEM, VERIFICAR PROJETO ESPECÍFICO.



PLANTA CHAVE
ESC.: 1:1000

REVISÃO	DESCRIÇÃO	DATA
02	REVISÃO GERAL PRÉ EXECUTIVO	28/03/2024
01	EMISSION INICIAL	28/02/2024

REVISÕES			
ENGENHARIA DE SEGURANÇA			
RESPONSÁVEL TÉCNICO	CREA	ART	DATA

OBSERVAÇÕES		DOCUMENTOS DE REFERÊNCIA		EMITENTE		ANÁLISE TÉCNICA		LIBERAÇÃO	
CODIGO	OBJETO	AUTOR/PROJETISTA/FORNECEDOR	CONTRATADA	METRO/CONTRATADA	METRO	RESPONSÁVEL TÉCNICO	RESPONSÁVEL TÉCNICO	RESPONSÁVEL TÉCNICO	LIBERAÇÃO
		OPINI	OPINI	OPINI	OPINI	OPINI	OPINI	OPINI	OPINI
RESPONSÁVEL TÉCNICO		RESPONSÁVEL TÉCNICO	RESPONSÁVEL TÉCNICO	RESPONSÁVEL TÉCNICO	RESPONSÁVEL TÉCNICO	RESPONSÁVEL TÉCNICO	RESPONSÁVEL TÉCNICO	RESPONSÁVEL TÉCNICO	LIBERAÇÃO
NOME	DANIEL HOFF FERNANDES	NOME	FABIANO MONEGALIA FOLLON	NOME		NOME		NOME	
REGISTRO	A234172	REGISTRO	58011915-SP	REGISTRO		REGISTRO		REGISTRO	
ART/ART	1386504	ART/ART	28072823202823	ART/ART		ART/ART		ART/ART	
MODALIDADE	ARQUITETURA	MODALIDADE	ENGENHARIA CIVIL	MODALIDADE		MODALIDADE		MODALIDADE	
DATA	28/02/2024	DATA	28/02/2024	DATA		DATA		DATA	

Via Quatro

Subsistema de Transporte Coletivo - Metrô

ESTACIONAMENTO DE VEÍCULOS

CHACARA DO JOCKEY

PROJETO PRÉ-EXECUTIVO - ARQUITETURA

PLANTA DO PORÃO DE CABOS

ESCALA: INDICADA

CODIGO: DE-4.22.02.00/6B2-5008

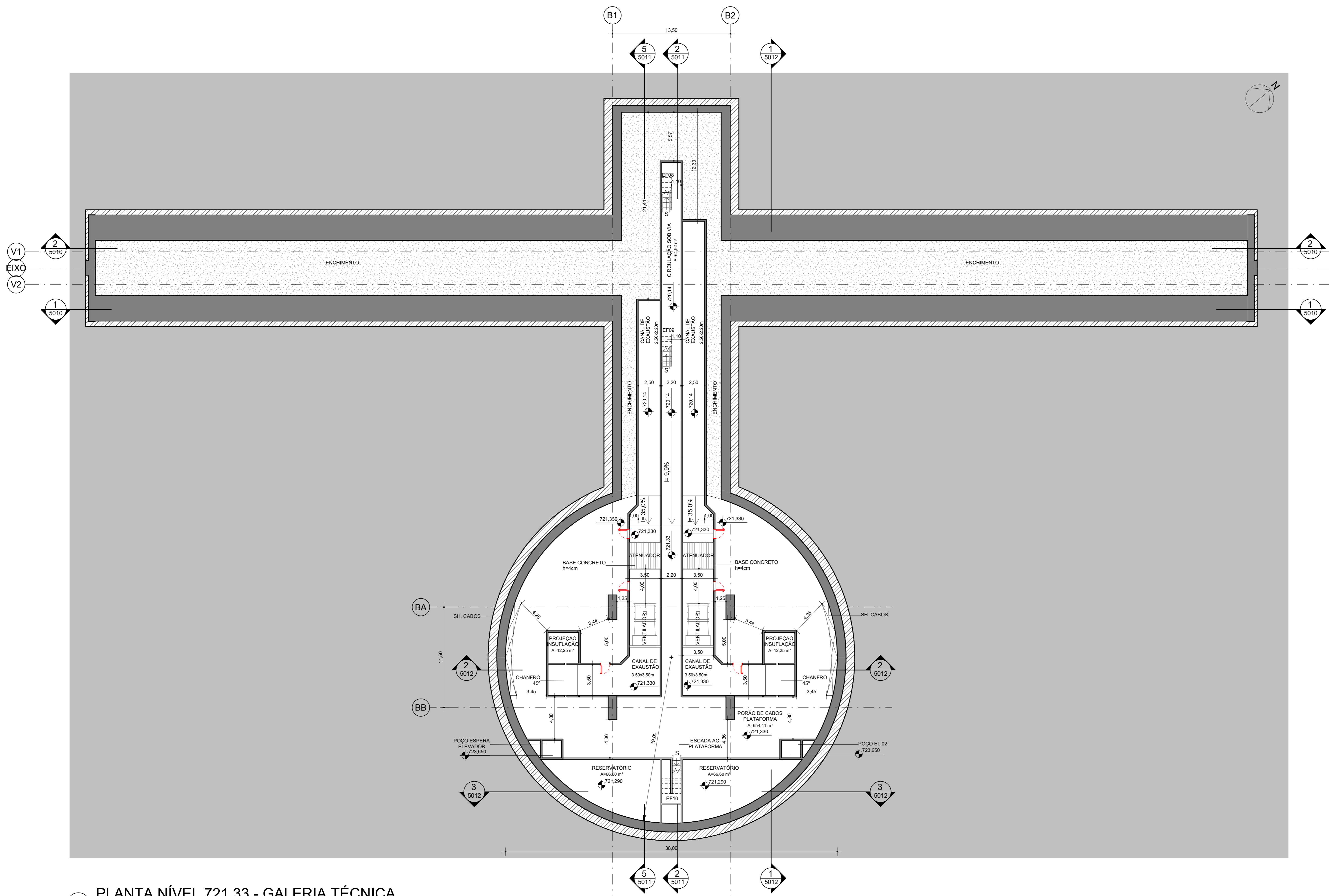
FOLHA: 08/14

REV: 02

Esta folha é de propriedade da ViaQuatro e seu conteúdo não pode ser copiado ou revelado a terceiros. A aprovação deste documento não exime o projetista de sua responsabilidade sobre o mesmo.

00.01 a 00.02: PELA-11
00.03 a 00.04: PELA-12
00.05 a 00.06: PELA-13
00.07 a 00.08: PELA-14
00.09 a 00.10: PELA-15
00.11 a 00.12: PELA-16
00.13 a 00.14: PELA-17
00.15 a 00.16: PELA-18
00.17 a 00.18: PELA-19
00.19 a 00.20: PELA-20

CODIGO	OBJETO
DE-4.22.02.00/6B2-5001	IMPLANTACAO
DE-4.22.02.00/6B2-5002	PLANTAS DO ACESSO A - PARQUE - CORTES E ELEVAÇÕES
DE-4.22.02.00/6B2-5003	PLANTAS COBERTURA, RESERVATÓRIOS, SALAS TÉCNICAS E SALAS OPERACIONAIS/POÇO DE CABOS
DE-4.22.02.00/6B2-5004	PLANTAS ACESSO B - PRINCIPAL - E ELEVAÇÕES
DE-4.22.02.00/6B2-5005	PLANTAS DO MEZANINO E INTERMEDIÁRIO
DE-4.22.02.00/6B2-5006	PLANTA DA DISTRIBUIÇÃO
DE-4.22.02.00/6B2-5007	PLANTA DA PLATAFORMA
DE-4.22.02.00/6B2-5008	PLANTA DO PORÃO DE CABOS
DE-4.22.02.00/6B2-5009	PLANTAS DA GALERIA TÉCNICA
DE-4.22.02.00/6B2-5010	CORTES
DE-4.22.02.00/6B2-5011	CORTES
DE-4.22.02.00/6B2-5012	CORTES
DE-4.22.02.00/6B2-5013	ROTA DE FUGA - IMPLANTACAO E CORTES
DE-4.22.02.00/6B2-5014	ROTA DE FUGA - PLANTAS



1 PLANTA NÍVEL 721.33 - GALERIA TÉCNICA
1 : 200

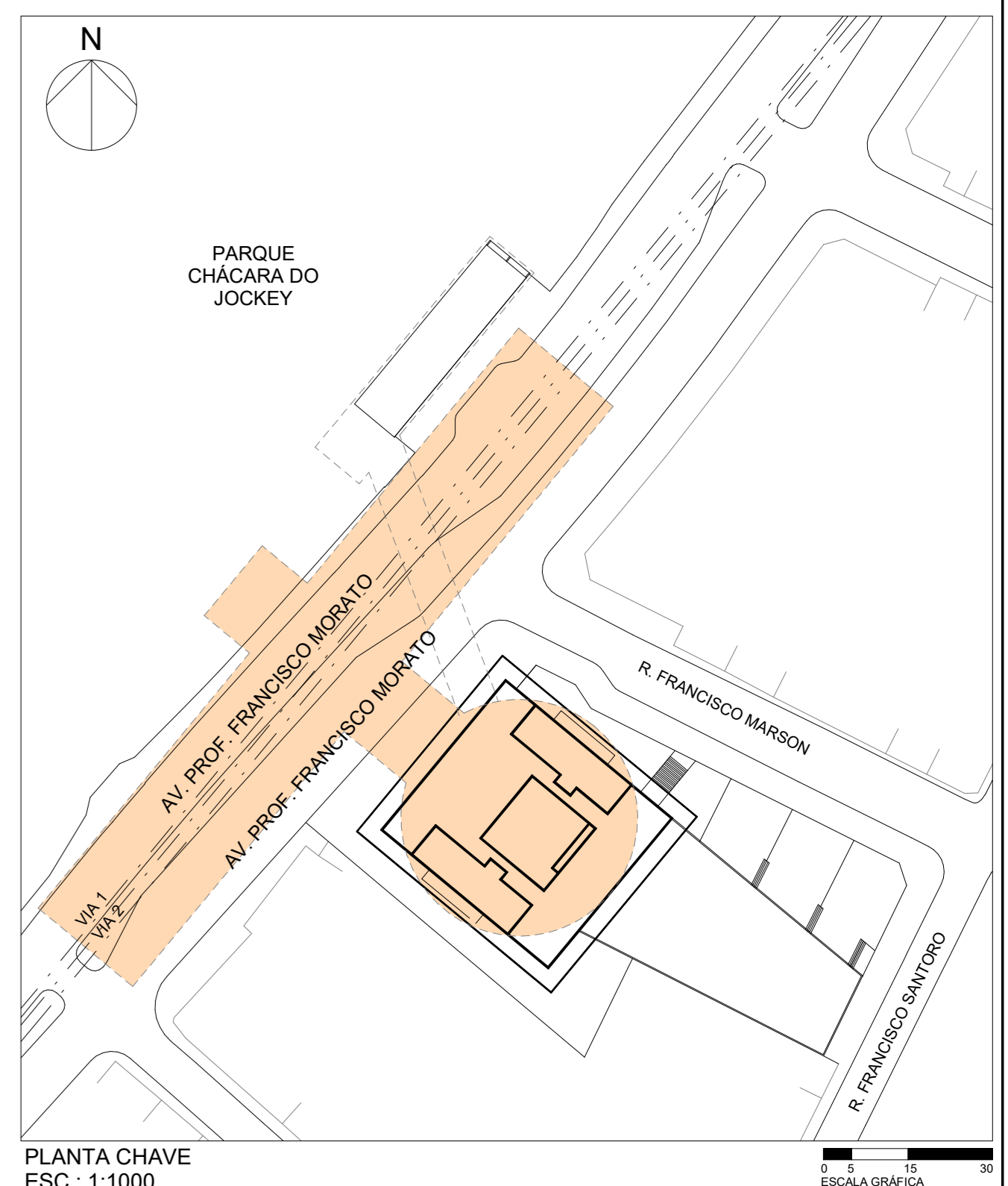
LEGENDA DE INDICAÇÕES

- 5.00 COTA DE NÍVEL (CORTE)
- COTA DE NÍVEL (PLANTA)
- RÓTULO DE AMBIENTE
- INDICAÇÃO DE CORTE
- INDICAÇÃO DE ELEVAÇÃO
- PORTA CORTA FOGO

LEGENDA

- EIXO
- PROJEÇÃO INFERIOR
- PROJEÇÃO SUPERIOR
- LIMITE DE DESAPROPRIAÇÃO
- CONCRETO SECUNDÁRIO
- CONCRETO PRIMÁRIO
- FURO / VAZIO
- ÁREA VERDE
- PARDE ALVENARIA
- PISO DE GRANITO
- LIMITE DO VIÁRIO EXISTENTE

- NOTAS**
- COTAS EM METROS.
 - AS COTAS DE NÍVEL INDICADAS NO PROJETO REFEREM-SE AO PISO ACABADO.
 - A DISTRIBUIÇÃO DOS EQUIPAMENTOS DAS ÁREAS TÉCNICAS E DAS VENTILAÇÕES REPRESENTADAS NO PROJETO DE ARQUITETURA SÃO INDICATIVOS, PODENDO SOFRER ALTERAÇÕES NAS DIMENSÕES DE ACORDO COM OS PROJETOS E EQUIPAMENTOS ESPECIFICADOS PELOS ESPECIALISTAS DE CADA DISCIPLINA.
 - PARA DIMENSIONAMENTO E ESPECIFICAÇÃO DO RESERVATÓRIO DE DRENAGEM, VERIFICAR PROJETO ESPECÍFICO.



REVISÃO	DESCRIÇÃO	DATA
02	REVISÃO GERAL PRÉ EXECUTIVO	28/03/2024
01	EMISSION INICIAL	28/02/2024

RESPONSÁVEL TÉCNICO: CREA ART DATA

OBSERVAÇÕES		DOCUMENTOS DE REFERÊNCIA		EMITENTE		ANÁLISE TÉCNICA		LIBERAÇÃO	
				OPINI <small>PROJETISTA FORNECEDOR</small> OPINI <small>CONTRATADA</small> METROENS <small>ENGENHARIA</small> METROENS <small>ENGENHARIA</small> METROENS <small>ENGENHARIA</small>		METRO <small>CONTRATADA</small> METRO		METRO	
				RESPONSÁVEL TÉCNICO OS EMITENTE		RESPONSÁVEL TÉCNICO OS ANÁLISE		LIBERAÇÃO	
				RESPONSÁVEL TÉCNICO NOME DANIEL HOFF FERNANDES REGISTRO 4234172 ART/IBR 138654 MODALIDADE ARQUITETURA DATA 28/02/2024		RESPONSÁVEL TÉCNICO NOME FABIANO MONEGALLA FOLLON REGISTRO 58011915-SP ART/IBR 2807282320283 MODALIDADE ENGENHARIA CIVIL DATA 28/02/2024		LIBERAÇÃO NOME REGISTRO DATA	

Via Quatro

Subsistema de Segurança

ESTACIONAMENTO DE SEGURANÇA

PROJETO PRÉ-EXECUTIVO - ARQUITETURA

PLANTAS DA GALERIA TÉCNICA

ESCALA: DE-4.22.02.00/6B2-5009

FOCHA: 09/14

REV: 02

Esta folha é de propriedade da ViaQuatro e seu conteúdo não pode ser copiado ou revelado a terceiros. A aprovação deste documento não exime o projetista de sua responsabilidade sobre o mesmo.

00.00 (página) - PRTM-10
00.01 (página) - PRTM-10
00.02 (página) - PRTM-10
00.03 (página) - PRTM-10
00.04 (página) - PRTM-10
00.05 (página) - PRTM-10
00.06 (página) - PRTM-10
00.07 (página) - PRTM-10
00.08 (página) - PRTM-10
00.09 (página) - PRTM-10
00.10 (página) - PRTM-10

CODIGO	OBJETO
DE-4.22.02.00/6B2-5001	IMPLANTAÇÃO
DE-4.22.02.00/6B2-5002	PLANTAS DO ACESSO A - PARQUE - CORTES E ELEVAÇÕES
DE-4.22.02.00/6B2-5003	PLANTAS COBERTURA, RESERVATÓRIOS, SALAS TÉCNICAS E SALAS OPERACIONAIS/PROVA DE CASOS
DE-4.22.02.00/6B2-5004	PLANTAS ACESSO B - PRINCIPAL - E ELEVAÇÕES
DE-4.22.02.00/6B2-5005	PLANTAS DO MEZANINO E INTERMEDIÁRIO
DE-4.22.02.00/6B2-5006	PLANTA DA DISTRIBUIÇÃO
DE-4.22.02.00/6B2-5007	PLANTA DA PLATAFORMA
DE-4.22.02.00/6B2-5008	PLANTA DO PORÃO DE CABOS
DE-4.22.02.00/6B2-5009	PLANTAS DA GALERIA TÉCNICA
DE-4.22.02.00/6B2-5010	CORTES
DE-4.22.02.00/6B2-5011	CORTES
DE-4.22.02.00/6B2-5012	CORTES
DE-4.22.02.00/6B2-5013	ROTA DE FUGA - IMPLANTAÇÃO E CORTES
DE-4.22.02.00/6B2-5014	ROTA DE FUGA - PLANTAS

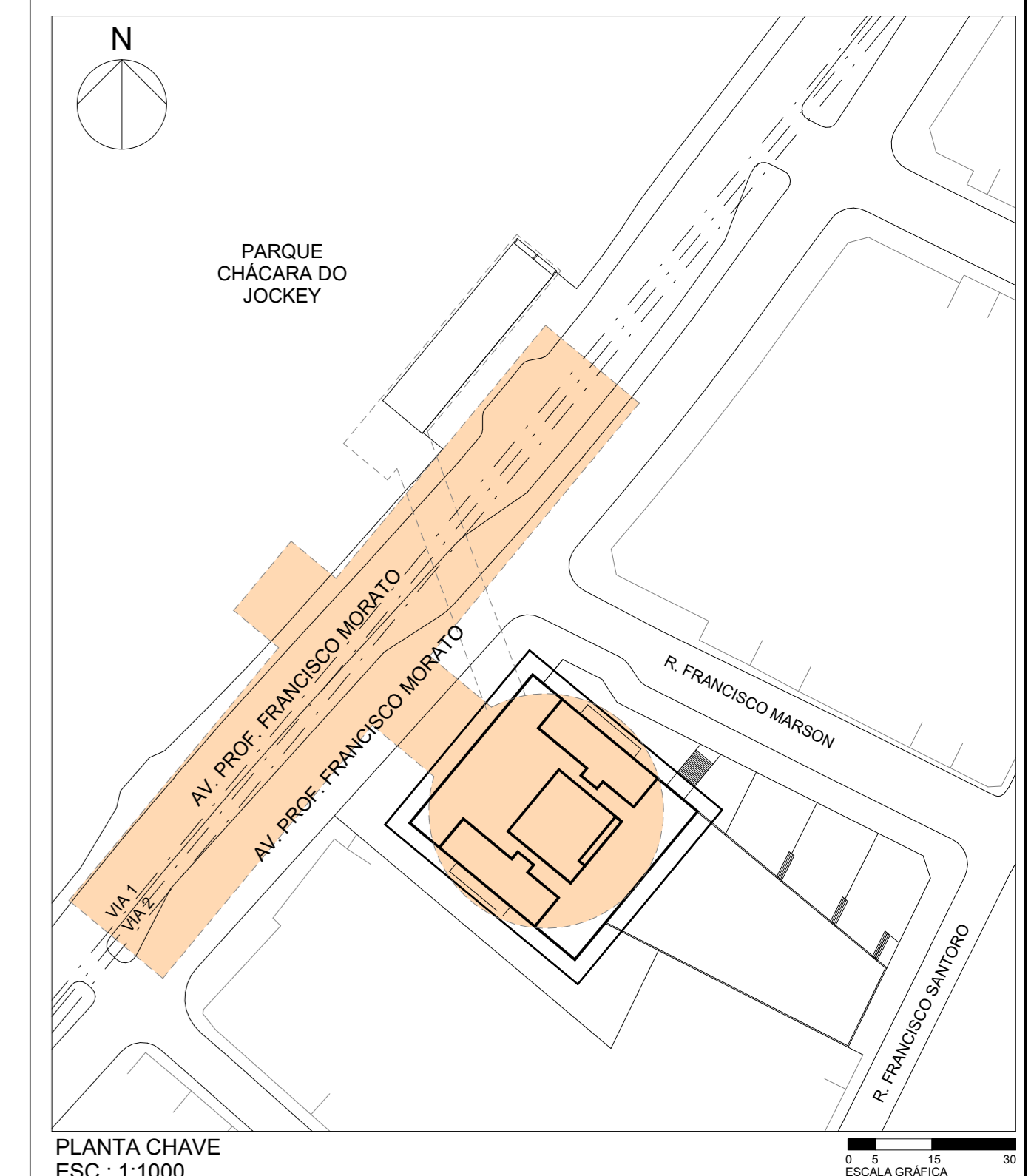
LEGENDA DE INDICAÇÕES

	COTA DE NÍVEL (CORTE)		INDICAÇÃO DE CORTE
	COTA DE NÍVEL (PLANTA)		INDICAÇÃO DE ELEVAÇÃO
	RÓTULO DE AMBIENTE		PORTA CORTA FOGO

LEGENDA

	EIXO		LIMITE DO VIÁRIO EXISTENTE
	PROJEÇÃO INFERIOR		
	PROJEÇÃO SUPERIOR		
	LIMITE DE DESAPROPRIAÇÃO		
	CONCRETO PRIMÁRIO		
	CONCRETO SECUNDÁRIO		
	FURO / VAZIO		
	ÁREA VERDE		
	PARDE ALVENARIA		
	PISO DE GRANITO		

- NOTAS**
1. COTAS EM METROS.
 2. AS COTAS DE NÍVEL INDICADAS NO PROJETO REFEREM-SE AO PISO ACABADO.
 3. A DISTRIBUIÇÃO DOS EQUIPAMENTOS DAS ÁREAS TÉCNICAS E DAS VENTILAÇÕES REPRESENTADAS NO PROJETO DE ARQUITETURA SÃO INDICATIVOS, PODENDO SOFRER ALTERAÇÕES NAS DIMENSÕES DE ACORDO COM OS PROJETOS E EQUIPAMENTOS ESPECIFICADOS PELOS ESPECIALISTAS DE CADA DISCIPLINA.
 4. PARA DIMENSIONAMENTO E ESPECIFICAÇÃO DO RESERVATÓRIO DE DRENAGEM, VERIFICAR PROJETO ESPECÍFICO.



PLANTA CHAVE
ESC.: 1:1000

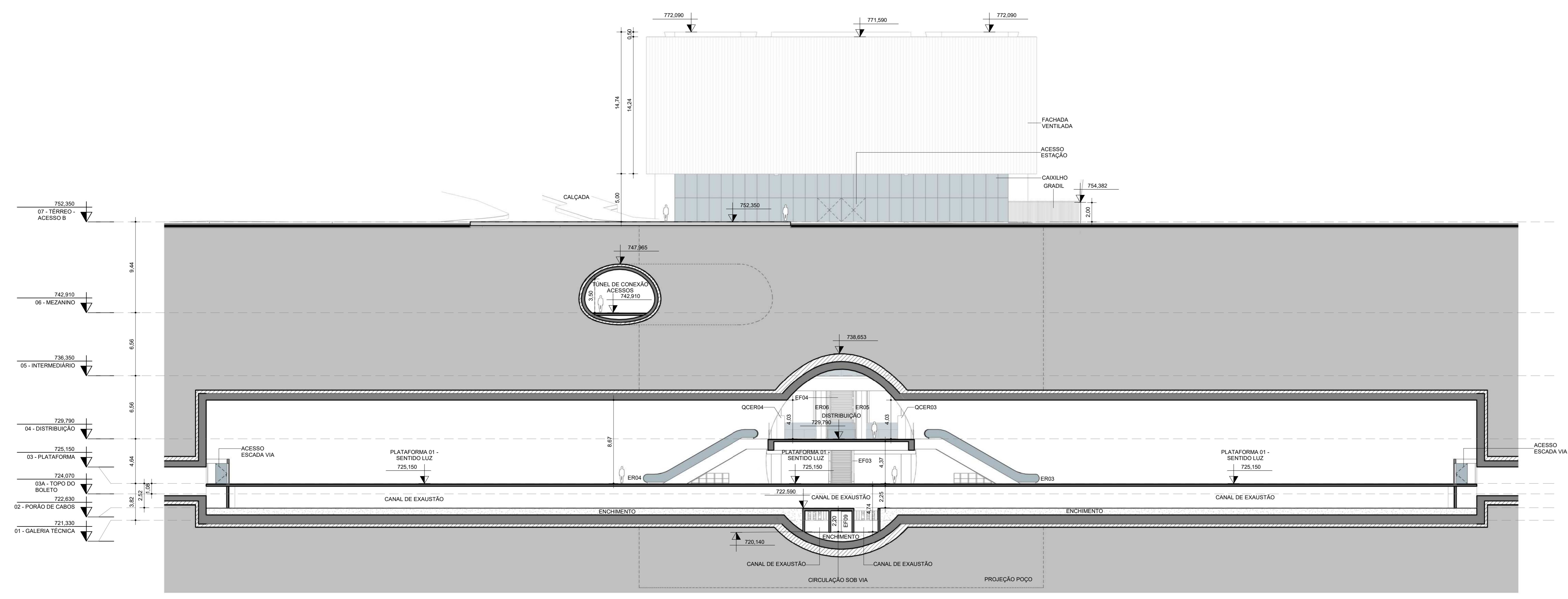
REVISÃO	REVISÃO GERAL PRÉ EXECUTIVO	REVISÃO	REVISÃO GERAL PRÉ EXECUTIVO
02	REVISÃO GERAL PRÉ EXECUTIVO	01	REVISÃO GERAL PRÉ EXECUTIVO
01	EMISSÃO INICIAL	01	EMISSÃO INICIAL

RESPONSÁVEL TÉCNICO		ENGENHARIA DE SEGURANÇA	
CREA	ART	DATA	DATA

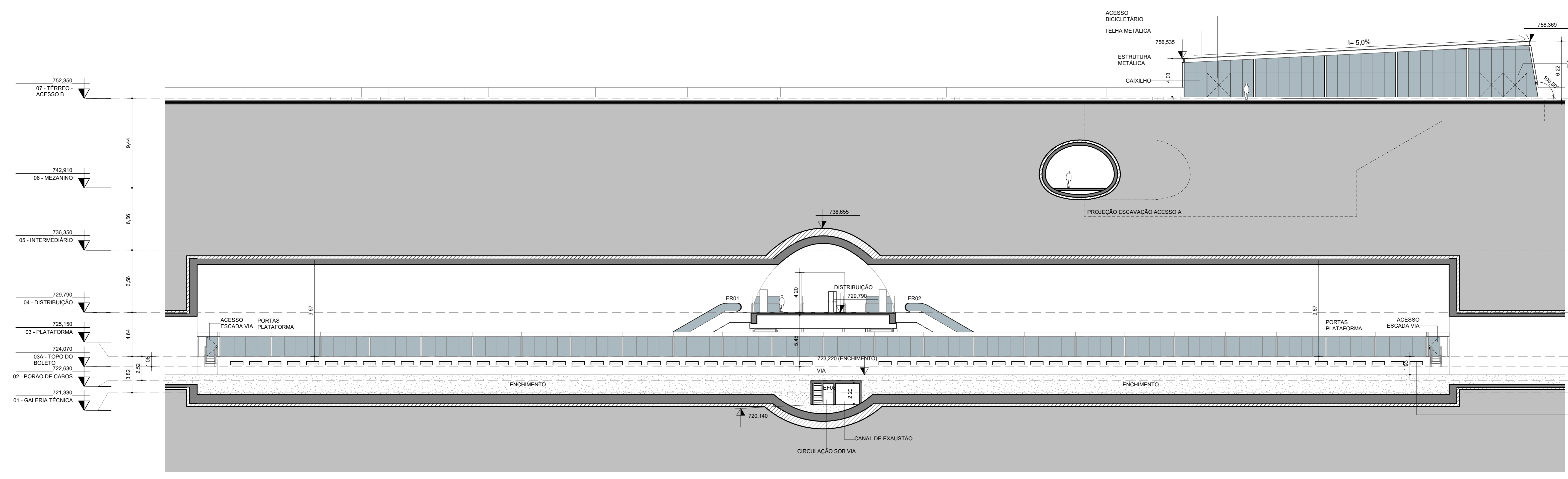
AUTOR/PROJETISTA/FORNECEDOR		CONTRATADA		EMITENTE		ANÁLISE TÉCNICA		LIBERAÇÃO	
NOME	REGISTRO	NOME	REGISTRO	NOME	REGISTRO	NOME	REGISTRO	NOME	REGISTRO
OPINI	2017/11015-SP	OPINI	2017/11015-SP	METRO	2017/11015-SP	METRO	2017/11015-SP	METRO	2017/11015-SP

RESPONSÁVEL TÉCNICO		RESPONSÁVEL TÉCNICO		RESPONSÁVEL TÉCNICO	
NOME	REGISTRO	NOME	REGISTRO	NOME	REGISTRO
DANIEL HOFF FERNANDES	2017/11015-SP	FABIANO MORGENTHAU POLON	2017/11015-SP	FELIPE	2017/11015-SP

NOME: PROJETO PRÉ-EXECUTIVO - ARQUITETURA
 CORTES
 ESCALA: DE-4.22.02.00/6B2-5010
 FOLHA: 10/14
 REV: 02



1 CORTE 04 - LONGITUDINAL
1 : 200

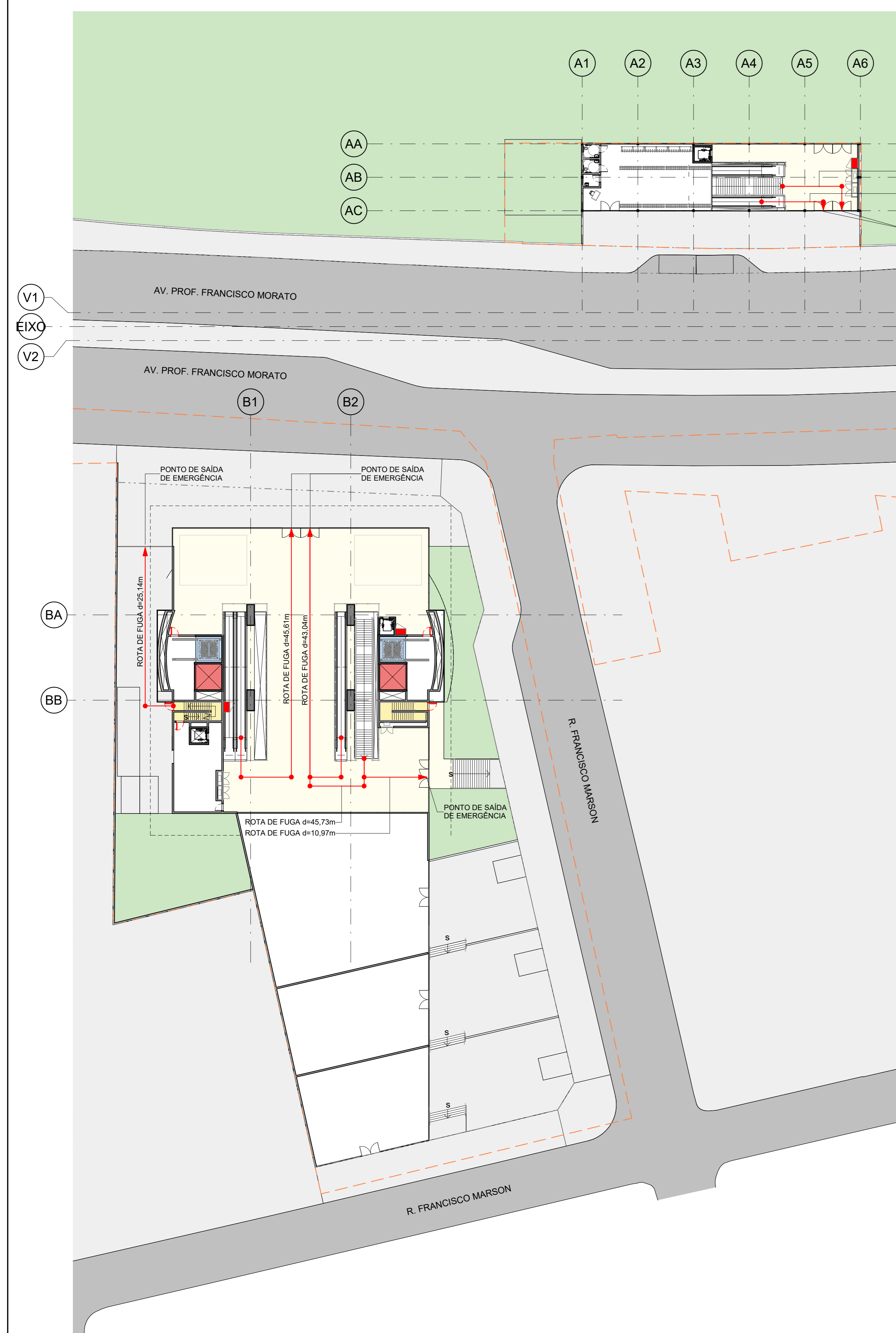


2 CORTE 05 - LONGITUDINAL
1 : 200

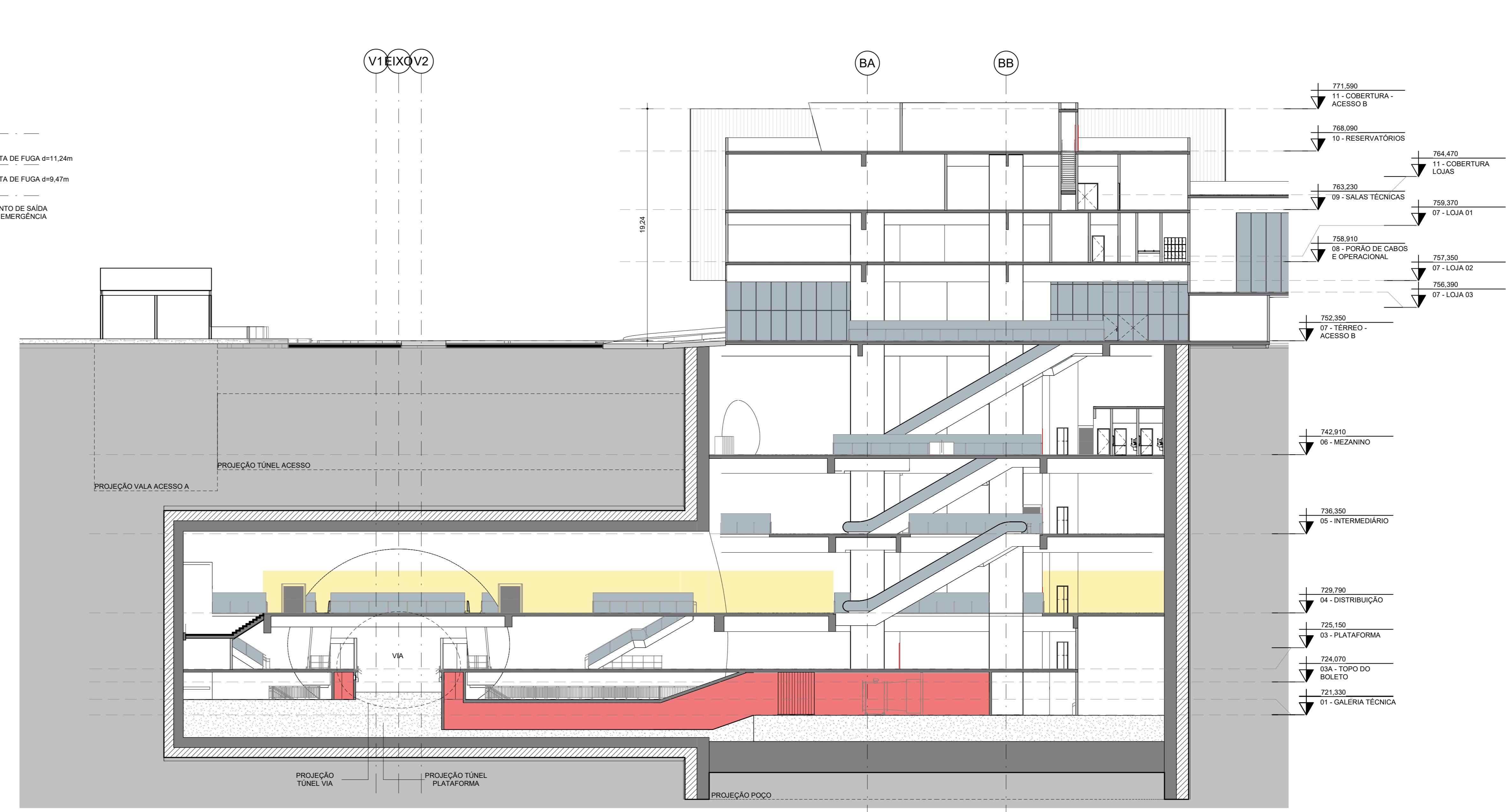
OBSERVAÇÕES	CODIGO	OBJETO	EMITENTE	ANÁLISE TÉCNICA	LIBERAÇÃO

Esta folha é de propriedade da ViaQuatro e seu conteúdo não pode ser copiado ou revelado a terceiros. A aprovação deste documento não exime o projetista de sua responsabilidade sobre o mesmo.

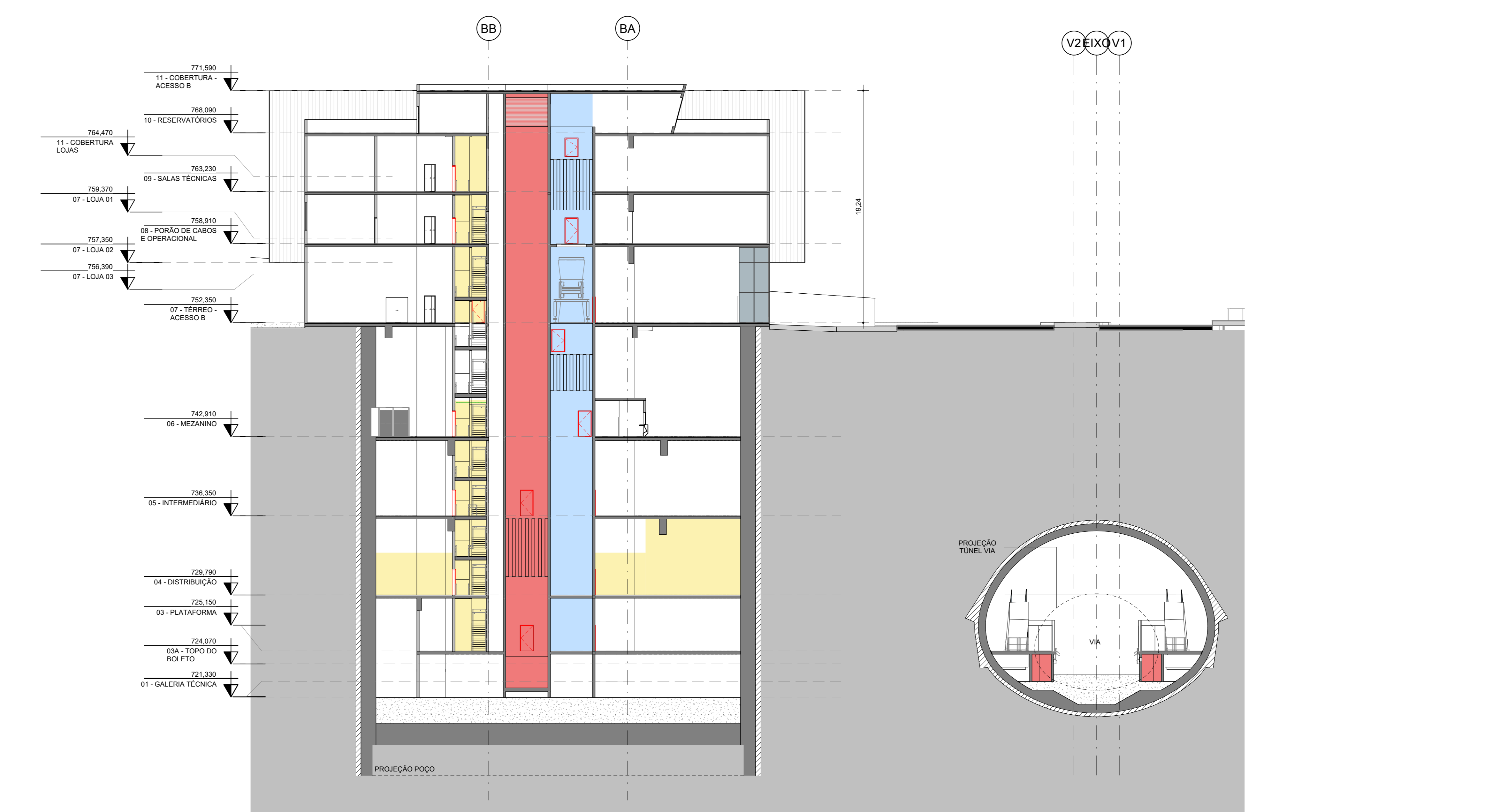
00.01 (p) (m) (R) (L) (E)
00.02 (p) (m) (R) (L) (E)
00.03 (p) (m) (R) (L) (E)
00.04 (p) (m) (R) (L) (E)
00.05 (p) (m) (R) (L) (E)
00.06 (p) (m) (R) (L) (E)
00.07 (p) (m) (R) (L) (E)
00.08 (p) (m) (R) (L) (E)
00.09 (p) (m) (R) (L) (E)



1 PLANTA NÍVEL 752.35 - ACESSO B (PRINCIPAL) E LOJAS TÉRREO
1 : 350



2 CORTE LONGITUDINAL 1 - INCÊNDIO
1 : 200



3 CORTE LONGITUDINAL 2 - INCÊNDIO
1 : 200

CÓDIGO	OBJETO
DE-4.22.02.00/6B2-5001	IMPLANTAÇÃO
DE-4.22.02.00/6B2-5002	PLANTAS DO ACESSO A - PARQUE - CORTES E ELEVACIONES
DE-4.22.02.00/6B2-5003	PLANTAS COBERTURA, RESERVATÓRIOS, SALAS TÉCNICAS E SALAS OPERACIONAIS/POSO DE CABOS
DE-4.22.02.00/6B2-5004	PLANTAS ACESSO B - PRINCIPAL - E ELEVACIONES
DE-4.22.02.00/6B2-5005	PLANTAS DO MEZANINO E INTERMEDIÁRIO
DE-4.22.02.00/6B2-5006	PLANTA DA DISTRIBUIÇÃO
DE-4.22.02.00/6B2-5007	PLANTA DA PLATAFORMA
DE-4.22.02.00/6B2-5008	PLANTA DO PORÃO DE CABOS
DE-4.22.02.00/6B2-5009	PLANTAS DA GALERIA TÉCNICA
DE-4.22.02.00/6B2-5010	CORTES
DE-4.22.02.00/6B2-5011	CORTES
DE-4.22.02.00/6B2-5012	CORTES
DE-4.22.02.00/6B2-5013	ROTA DE FUGA - IMPLANTAÇÃO E CORTES
DE-4.22.02.00/6B2-5014	ROTA DE FUGA - PLANTAS

MÉDIA DE CÁLCULO DE ROTA DE FUGA DA ESTAÇÃO CHÁCARA DO JOCKEY DA LINHA 4
(CONSIDERANDO O TIPO DE VÍDEO E O TIPO DE ESCADA DE EMERGÊNCIA EM USO)

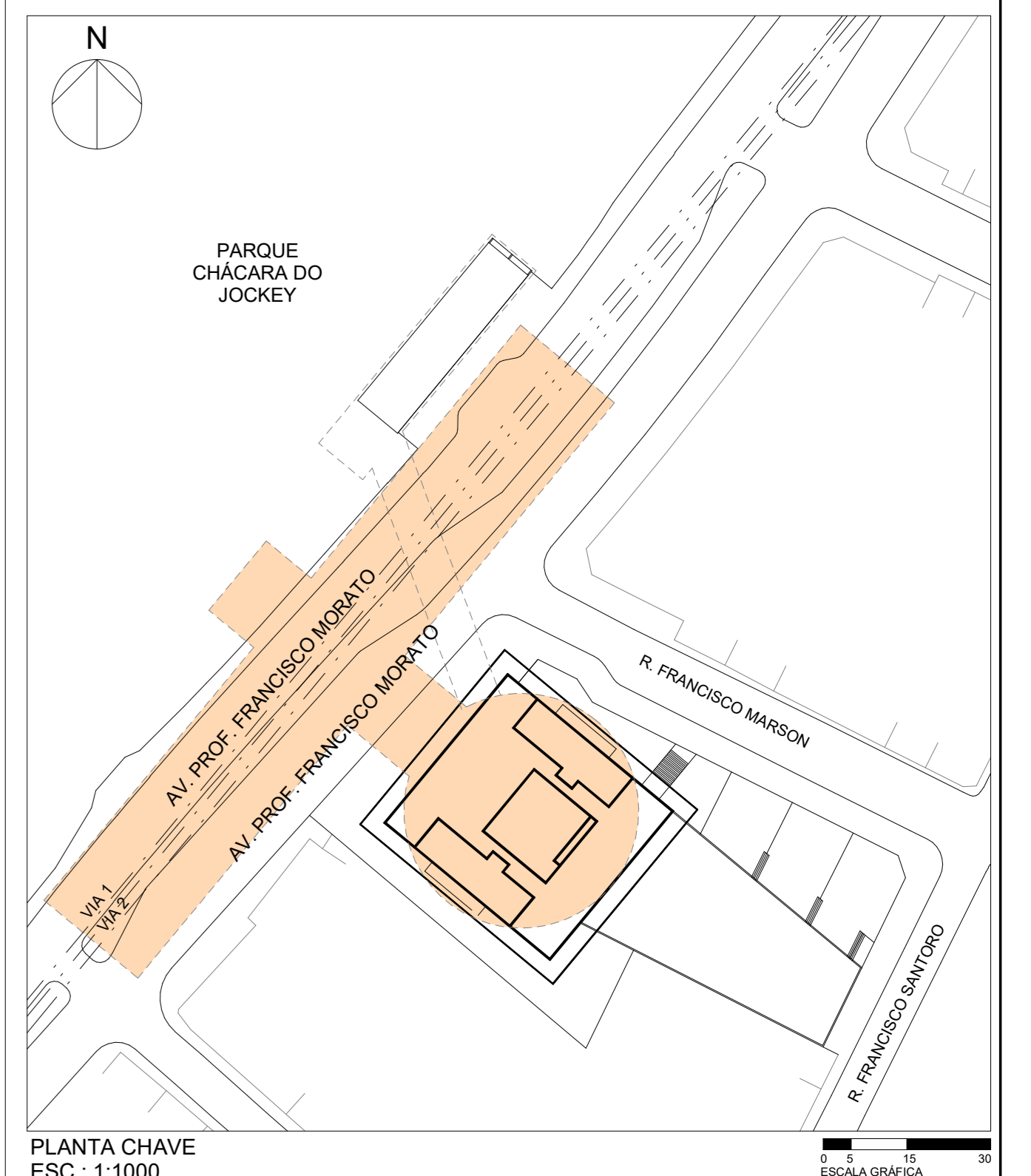
Planta	Área (m²)	Tempo (min)	Capacidade (pessoas)	Verificação
11 - COBERTURA LOJAS	764.470	11	764.470	OK
09 - SALAS TÉCNICAS	763.230	09	763.230	OK
07 - LOJA 01	759.370	07	759.370	OK
08 - PORÃO DE CABOS E OPERACIONAL	758.910	08	758.910	OK
07 - LOJA 02	757.350	07	757.350	OK
07 - LOJA 03	756.350	07	756.350	OK
07 - TERREÇO ACESSO B	752.350	07	752.350	OK
06 - MEZANINO	742.910	06	742.910	OK
05 - INTERMEDIÁRIO	736.350	05	736.350	OK
04 - DISTRIBUIÇÃO	729.790	04	729.790	OK
03 - PLATAFORMA	725.150	03	725.150	OK
03A - TOPO DO BOLETO	724.070	03A	724.070	OK
01 - GALERIA TÉCNICA	721.330	01	721.330	OK

LEGENDA

- EXAUSTÃO
- INSUFLAÇÃO
- ÁREA SEGURA
- HIDRANTE
- PROJ. DUTO INSUFLAÇÃO
- ROTA DE FUGA
- PONTO DE ENCONTRO BRIGADISTAS
- PCF
- ACESSO CORPO DE BOMBEIROS

NOTAS

- TODOS OS DUTOS DE INSUFLAÇÃO SÃO REVERSÍVEIS PARA EXAUSTÃO.
- A CAPACIDADE UTILIZADA PARA EVACUAÇÃO PELAS ESCADAS ROLANTES CONSIDERA A DISPONIBILIDADE DE ENERGIA DE EMERGÊNCIA PARA EQUIPAMENTOS, E DEVERÁ SER CONFIRMADA NO PROJETO EXECUTIVO.
- DISPOSIÇÃO E QUANTIDADE DE ESCADAS FIXAS E ROLANTES APRESENTADAS NOS PROJETOS PODERÃO SOFRER ALTERAÇÕES NO PROJETO EXECUTIVO EM FUNÇÃO DO DETALHAMENTO DOS SISTEMAS, SUAS INTERFACES E DOS USOS DE ÁREAS PÚBLICAS, GARANTINDO A INTEGRAÇÃO DAS SOLUÇÕES.
- NÃO FORAM PROJETADOS ELEVADORES DE EMERGÊNCIA, SENDO OS ELEVADORES UTILIZADOS ALIMENTADOS PELO GRUPO GERADOR A DIESEL QUANDO DA FALTA DE ENERGIA.



PLANTA CHAVE
ESC. 1:1000

REVISÃO	DESCRIÇÃO	DATA
02	REVISÃO GERAL PRÉ EXECUTIVO	28/03/2024
01	EMISSÃO INICIAL	28/02/2024

RESPONSÁVEL TÉCNICO	ENGENHARIA DE SEGURANÇA	ART	DATA
CREA			

OBSERVAÇÕES		DOCUMENTOS DE REFERÊNCIA		EMITENTE		ANÁLISE TÉCNICA		LIBERAÇÃO	
CÓDIGO	OBJETO	CONTRATADA	OBJETO	RESPONSÁVEL TÉCNICO	RESPONSÁVEL TÉCNICO	RESPONSÁVEL TÉCNICO	RESPONSÁVEL TÉCNICO	LIBERAÇÃO	LIBERAÇÃO
		OPINI	OPINI	DANIEL HOFF FERNANDES	FABIANO MORGAGLIA POLIGNA				
		REGISTRO	REGISTRO	0601/1705/SP	2802/2023/020203				
		ART/RT	ART/RT	13826/4	2802/2023/020203				
		MODALIDADE	MODALIDADE	ARQUITETURA	ENGENHARIA CIVIL				
		DATA	DATA	28/02/2024	28/02/2024				

Este documento não exime o projetista de sua responsabilidade sobre o mesmo.

Esta folha é de propriedade da ViaQuatro e seu conteúdo não pode ser copiado ou revelado a terceiros. A aprovação deste documento não exime o projetista de sua responsabilidade sobre o mesmo.

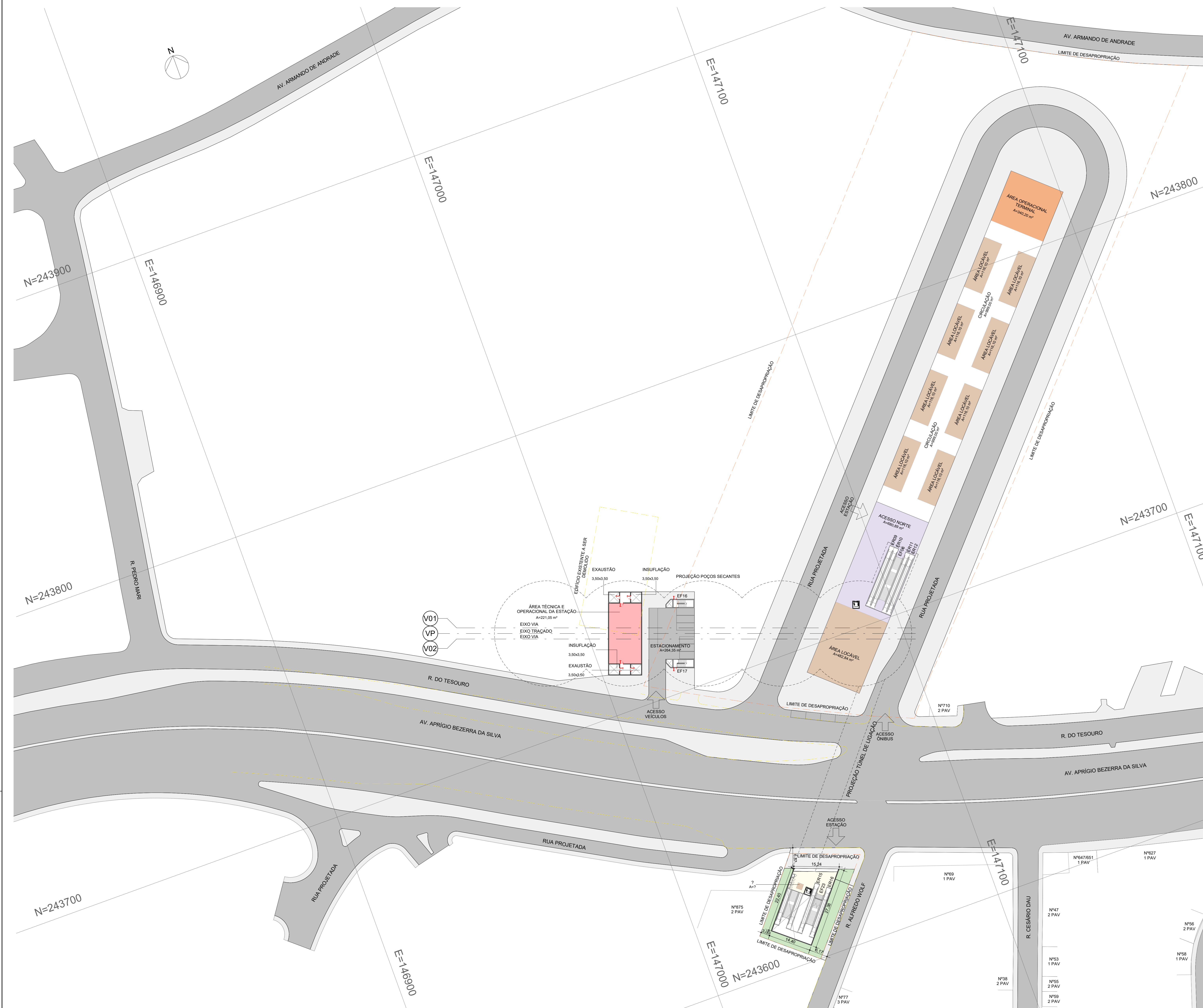
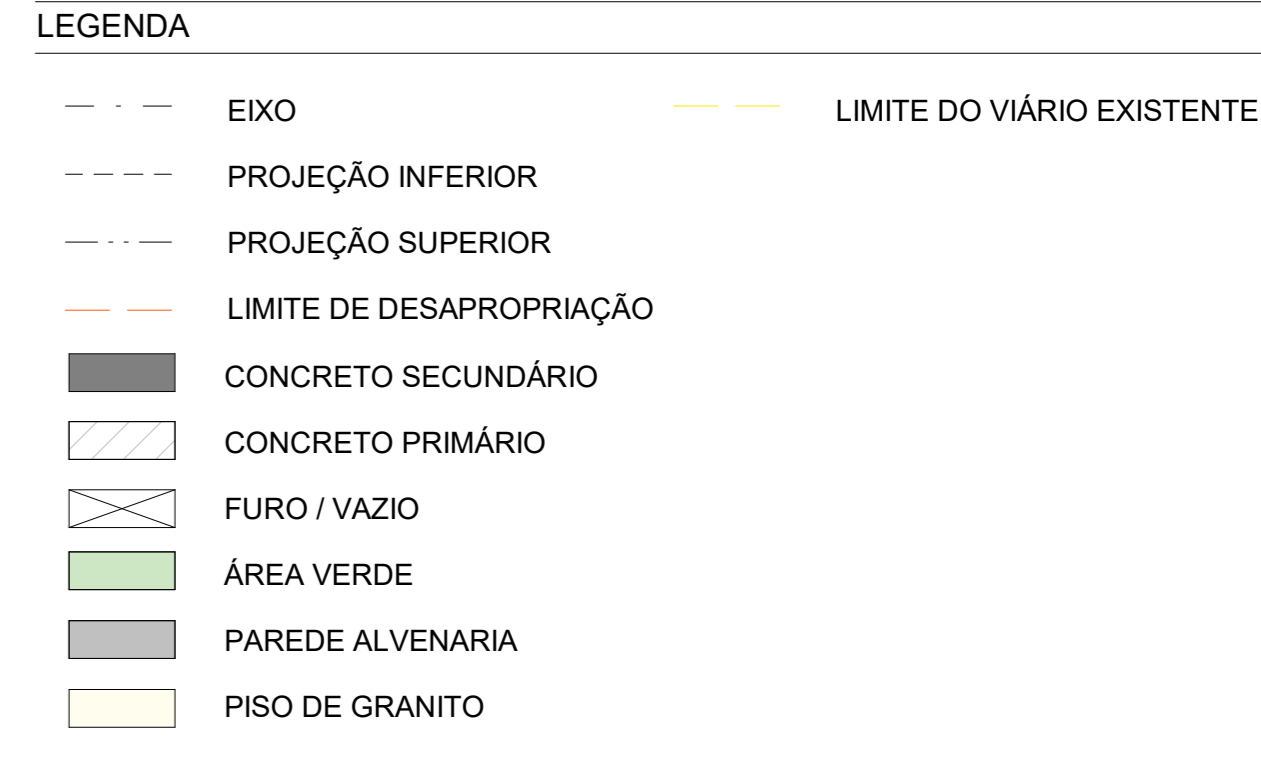
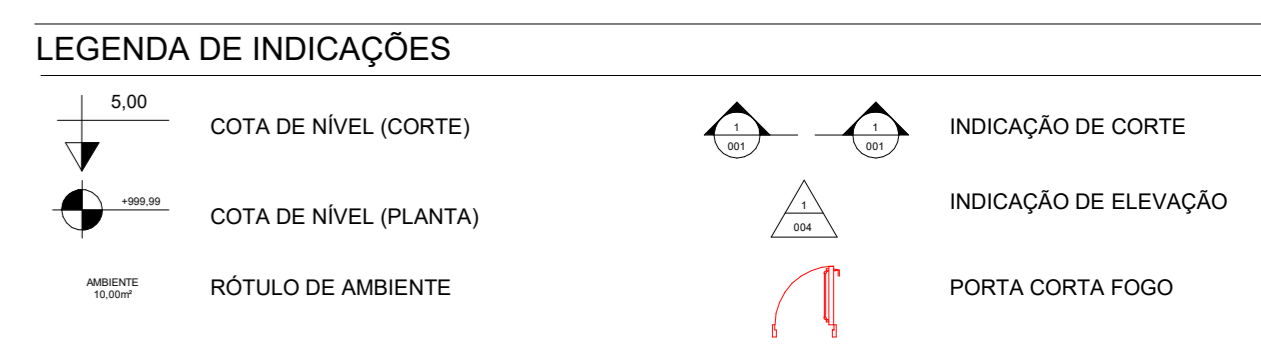


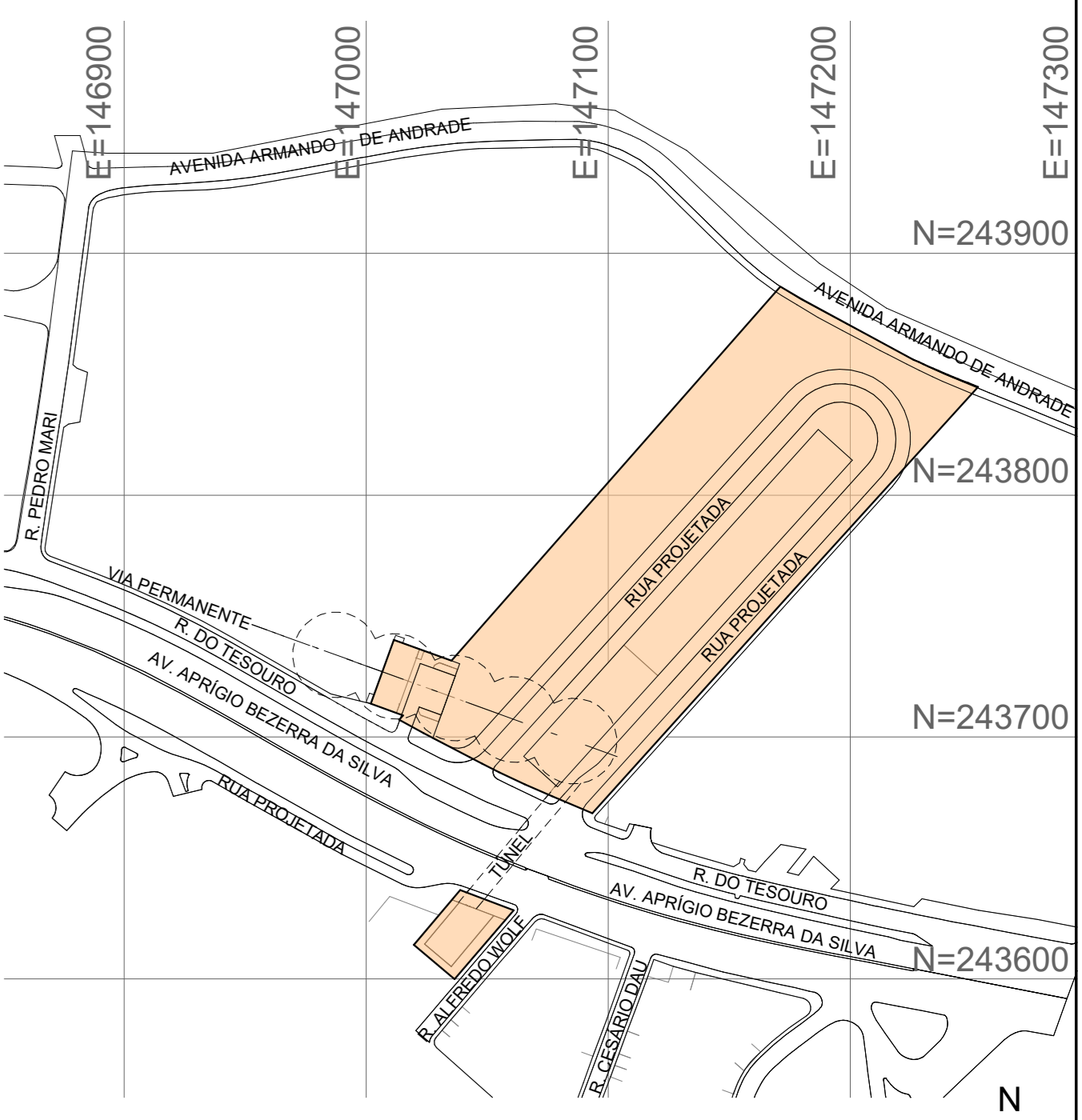
TABELA DE USO E OCUPAÇÃO DO SOLO		
DESCRIÇÃO	ZONEAMENTO (2024)	PROJETO
LIMITE DE DESAPROPRIAÇÃO	741,08 m ²	-
DOTAÇÃO DE TERRENO (ALARGAMENTO VIÁRIO)	741,08 m ²	-
TERRENO REMANESCENTE	-	-
ÁREA OCUPADA ACIMA DA SUPERFÍCIE	-	1.042,07 m ²
ÁREA COMPUTÁVEL*	-	1.042,07 m ²
ÁREA PERMEÁVEL (m ²)	0,38	265,00 m ²
TAXA DE OCUPAÇÃO (m ² /m ²)	0,48	357,56 m ²
COCF APROPRIAMENTO (m ² /m ²)	1,41	1.042,07 m ²
PONTUAÇÃO CA (m ² /m ²)	-	-
GABARITO ALTURA (m)(máx.)	N/A	6,70m
FRENTE	N/A	-
FUNDO	3,00m	3,00m
LATERAL	3,00m	3,00m
ALARGAMENTO DE PASSO DE BRAGAÇÃO	N/A	5,00m

*Para cálculo de área computável, foram excluídas as áreas técnicas subterrâneas e acima da superfície.

CÓDIGO	OBJETO
DE-4.22.06.00/6B2-5001	IMPLANTAÇÃO
DE-4.22.06.00/6B2-5002	ACESSO SUL - PLANTAS
DE-4.22.06.00/6B2-5003	ACESSO SUL - CORTES E ELEVADOES
DE-4.22.06.00/6B2-5004	ACESSO NORTE - PLANTA DE COBERTURA
DE-4.22.06.00/6B2-5005	ACESSO NORTE - PLANTA TERREO
DE-4.22.06.00/6B2-5006	TERMINAL DE ÔNIBUS - PLANTA BAIXA E DE COBERTURA
DE-4.22.06.00/6B2-5007	PLANTA DO MEZANINO E PORÃO DE CABOS DAS ÁREAS TÉCNICAS
DE-4.22.06.00/6B2-5008	PLANTAS DA DISTRIBUIÇÃO E PLATAFORMA
DE-4.22.06.00/6B2-5009	PLANTAS DO PORÃO DE CABOS E DA GALERIA TÉCNICA
DE-4.22.06.00/6B2-5010	CORTES - ESTAÇÃO
DE-4.22.06.00/6B2-5011	CORTES E ELEVADOES - ESTAÇÃO
DE-4.22.06.00/6B2-5012	CORTES E ELEVADOES - TERMINAL DE ÔNIBUS
DE-4.22.06.00/6B2-5013	ROTA DE FUGA - IMPLANTAÇÃO
DE-4.22.06.00/6B2-5014	ROTA DE FUGA - PLANTAS E CORTES



- NOTAS**
- COTAS EM METROS.
 - AS COTAS DE NÍVEL INDICADAS NO PROJETO REFEREM-SE AO PISO ACABADO.
 - A DISTRIBUIÇÃO DOS EQUIPAMENTOS DAS ÁREAS TÉCNICAS E DAS VENTILAÇÕES REPRESENTADAS NO PROJETO DE ARQUITETURA SÃO INDICATIVOS, PODENDO SOFRER ALTERAÇÕES NAS DIMENSÕES DE ACORDO COM OS PROJETOS E EQUIPAMENTOS ESPECIFICADOS PELOS ESPECIALISTAS DE CADA DISCIPLINA.
 - PARA DIMENSIONAMENTO E ESPECIFICAÇÃO DO RESERVATÓRIO DE DRENAGEM, VERIFICAR PROJETO ESPECÍFICO.
 - OS PROJETOS DO ACESSO PRINCIPAL E DO TERMINAL DE ÔNIBUS, BEM COMO A SOLUÇÃO GERAL PARA A SUPERFÍCIE SERÃO DESENVOLVIDOS QUANDO DA APROVAÇÃO DA SOLUÇÃO DEFINITIVA PELA PREFEITURA DE TABOÃO DA SERRA, CCR e CMOF.



1 IMPLANTAÇÃO
1 : 500

OBSEVAÇÕES	CÓDIGO	DOCUMENTOS DE REFERÊNCIA	OBJETO

EMITENTE		ANÁLISE TÉCNICA		LIBERAÇÃO	
AUTOR/PROJETISTA/FORNECEDOR	CONTRATADA	METRO CONTRATADA	METRO	RESPONSÁVEL TÉCNICO	METRO
OPINI <small>OPINI Engenharia e Arquitetura</small>	OPINI <small>OPINI Engenharia e Arquitetura</small>	METRO <small>METRO Engenharia e Arquitetura</small>	METRO <small>METRO Engenharia e Arquitetura</small>	OPINI <small>OPINI Engenharia e Arquitetura</small>	METRO <small>METRO Engenharia e Arquitetura</small>
<small>Tabela Emitida em 28/03/2024</small> <small>Tabela Emitida em 28/03/2024</small>	<small>Tabela Emitida em 28/03/2024</small> <small>Tabela Emitida em 28/03/2024</small>	<small>Tabela Emitida em 28/03/2024</small> <small>Tabela Emitida em 28/03/2024</small>	<small>Tabela Emitida em 28/03/2024</small> <small>Tabela Emitida em 28/03/2024</small>	<small>Tabela Emitida em 28/03/2024</small> <small>Tabela Emitida em 28/03/2024</small>	<small>Tabela Emitida em 28/03/2024</small> <small>Tabela Emitida em 28/03/2024</small>
RESPONSÁVEL TÉCNICO NOME: DANIEL HOFF FERNANDES REGISTRO: 4234878 ART: 1386204 MODALIDADE: ARQUITETURA DATA: 28/03/2024	RESPONSÁVEL TÉCNICO NOME: FABIANO MORGES GALLIA POLYAN REGISTRO: 588017915-SP ART: 1887 MODALIDADE: ENGENHARIA CIVIL DATA: 28/03/2024	RESPONSÁVEL TÉCNICO NOME: DANIEL HOFF FERNANDES REGISTRO: 4234878 ART: 1386204 MODALIDADE: ARQUITETURA DATA: 28/03/2024	RESPONSÁVEL TÉCNICO NOME: DANIEL HOFF FERNANDES REGISTRO: 4234878 ART: 1386204 MODALIDADE: ARQUITETURA DATA: 28/03/2024	RESPONSÁVEL TÉCNICO NOME: DANIEL HOFF FERNANDES REGISTRO: 4234878 ART: 1386204 MODALIDADE: ARQUITETURA DATA: 28/03/2024	RESPONSÁVEL TÉCNICO NOME: DANIEL HOFF FERNANDES REGISTRO: 4234878 ART: 1386204 MODALIDADE: ARQUITETURA DATA: 28/03/2024

REVISÕES			
DESCRIÇÃO	DATA	PROJETA	REV.
01 EMISSÃO INICIAL	28/03/2024		01

REVISÕES			
DESCRIÇÃO	DATA	PROJETA	REV.
01 EMISSÃO INICIAL	28/03/2024		01

REVISÕES			
DESCRIÇÃO	DATA	PROJETA	REV.
01 EMISSÃO INICIAL	28/03/2024		01

00.00 (página) - PÁGINA 01
00.01 (página) - PÁGINA 02
00.02 (página) - PÁGINA 03
00.03 (página) - PÁGINA 04
00.04 (página) - PÁGINA 05
00.05 (página) - PÁGINA 06
00.06 (página) - PÁGINA 07
00.07 (página) - PÁGINA 08
00.08 (página) - PÁGINA 09
00.09 (página) - PÁGINA 10
00.10 (página) - PÁGINA 11

CÓDIGO	OBJETO
DE-4.22.06.00/6B2-5001	IMPLANTAÇÃO
DE-4.22.06.00/6B2-5002	ACESSO SUL - PLANTAS
DE-4.22.06.00/6B2-5003	ACESSO SUL - CORTES E ELEVADOES
DE-4.22.06.00/6B2-5004	ACESSO NORTE - PLANTA DE COBERTURA
DE-4.22.06.00/6B2-5005	ACESSO NORTE - PLANTA TERREO
DE-4.22.06.00/6B2-5006	TERMINAL DE ÔNIBUS - PLANTA BAIXA E DE COBERTURA
DE-4.22.06.00/6B2-5007	PLANTA DO MEZANINO E PORÃO DE CABOS DAS ÁREAS TÉCNICAS
DE-4.22.06.00/6B2-5008	PLANTAS DA DISTRIBUIÇÃO E PLATAFORMA
DE-4.22.06.00/6B2-5009	PLANTAS DO PORÃO DE CABOS E DA GALERIA TÉCNICA
DE-4.22.06.00/6B2-5010	CORTES - ESTAÇÃO
DE-4.22.06.00/6B2-5011	CORTES E ELEVADOES - ESTAÇÃO
DE-4.22.06.00/6B2-5012	CORTES E ELEVADOES - TERMINAL DE ÔNIBUS
DE-4.22.06.00/6B2-5013	ROTA DE FUGA - IMPLANTAÇÃO
DE-4.22.06.00/6B2-5014	ROTA DE FUGA - PLANTAS E CORTE

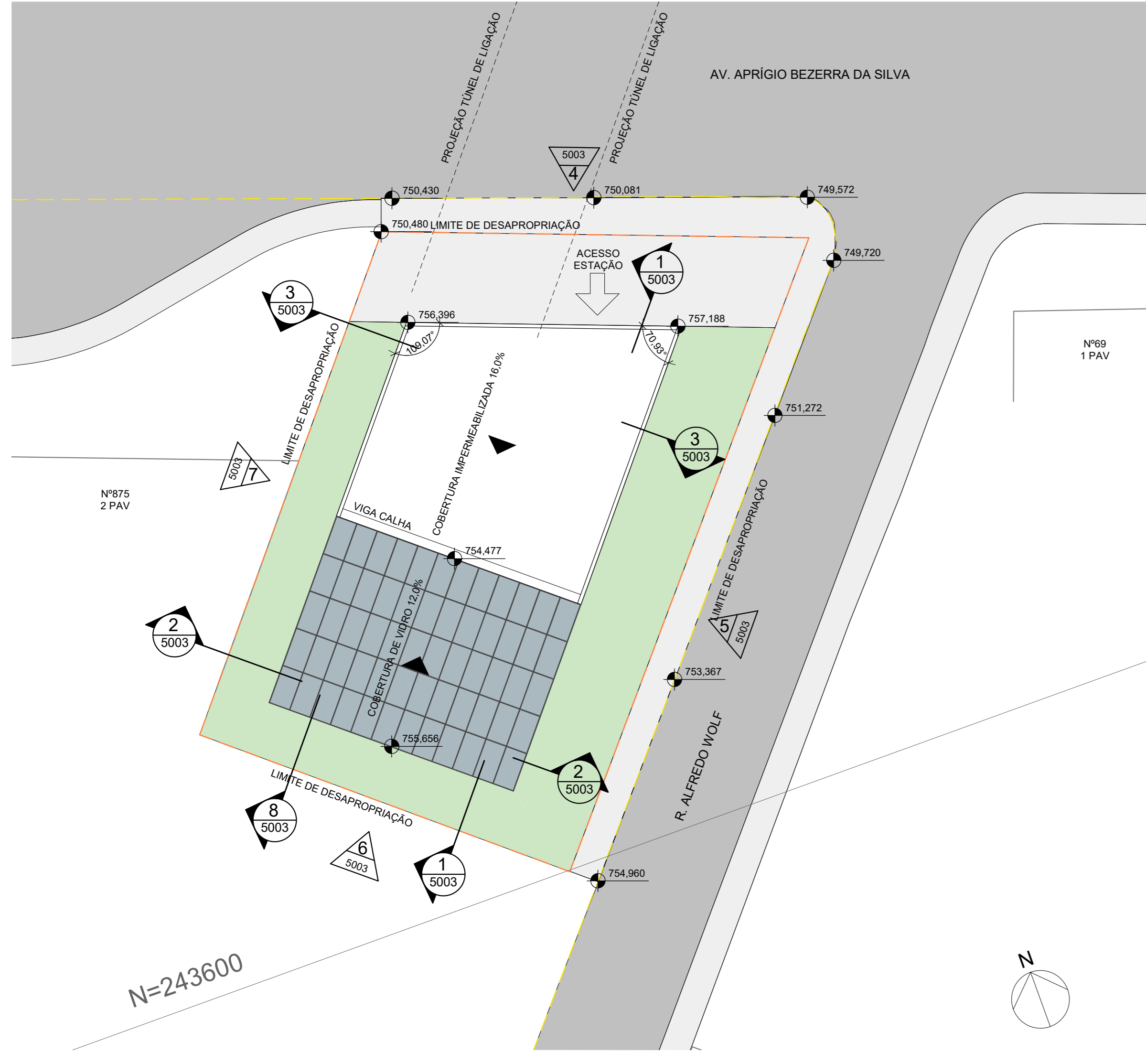
LEGENDA DE INDICAÇÕES

	COTA DE NÍVEL (CORTE)		INDICAÇÃO DE CORTE
	COTA DE NÍVEL (PLANTA)		INDICAÇÃO DE ELEVADO
	RÓTULO DE AMBIENTE		PORTA CORTA FOGO

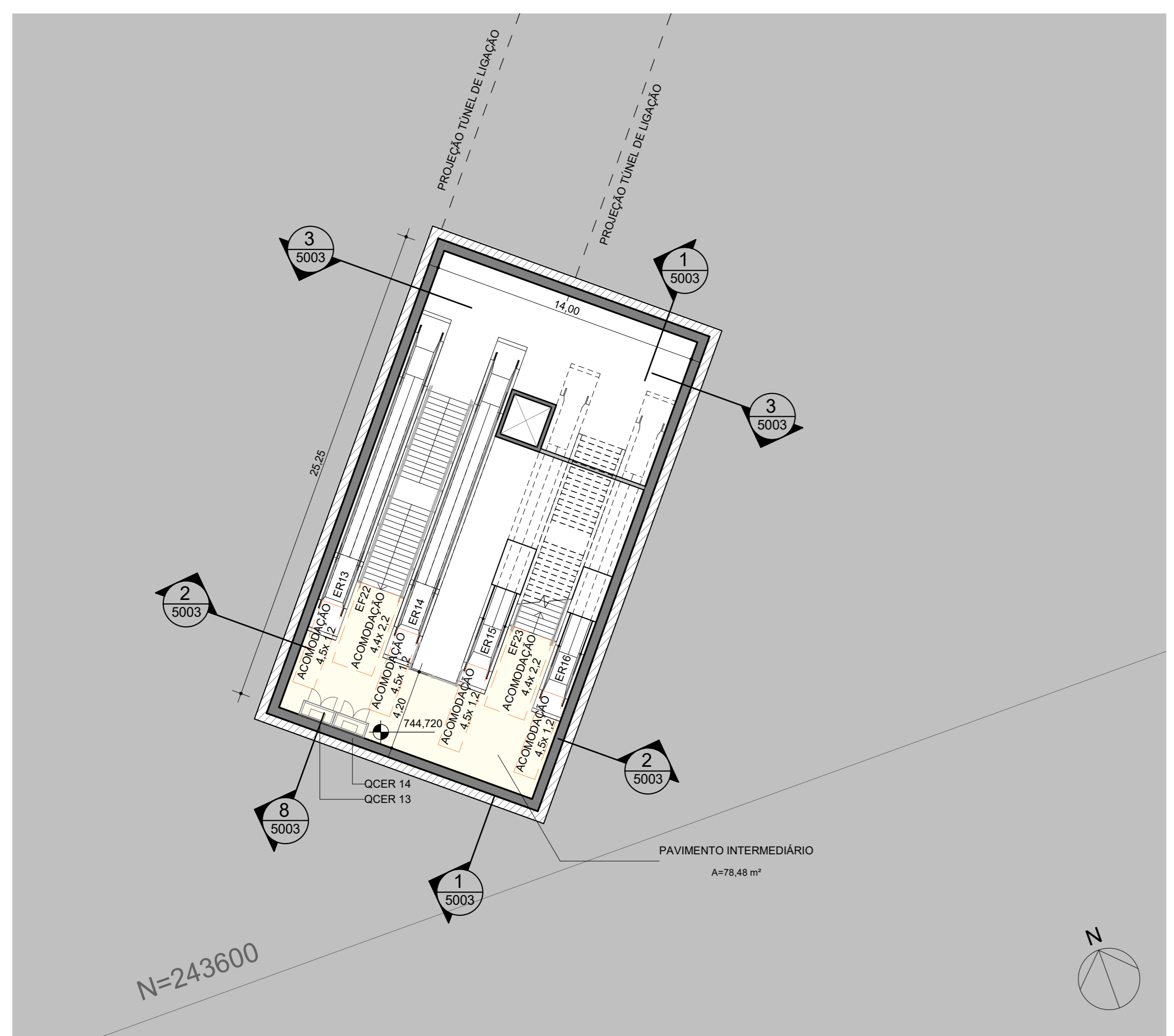
LEGENDA

	EIXO		LIMITE DO VIÁRIO EXISTENTE
	PROJEÇÃO INFERIOR		
	PROJEÇÃO SUPERIOR		
	LIMITE DE DESAPROPRIAÇÃO		
	CONCRETO SECUNDÁRIO		
	CONCRETO PRIMÁRIO		
	FURO / VAZIO		
	ÁREA VERDE		
	PAEDE ALVENARIA		
	PISO DE GRANITO		

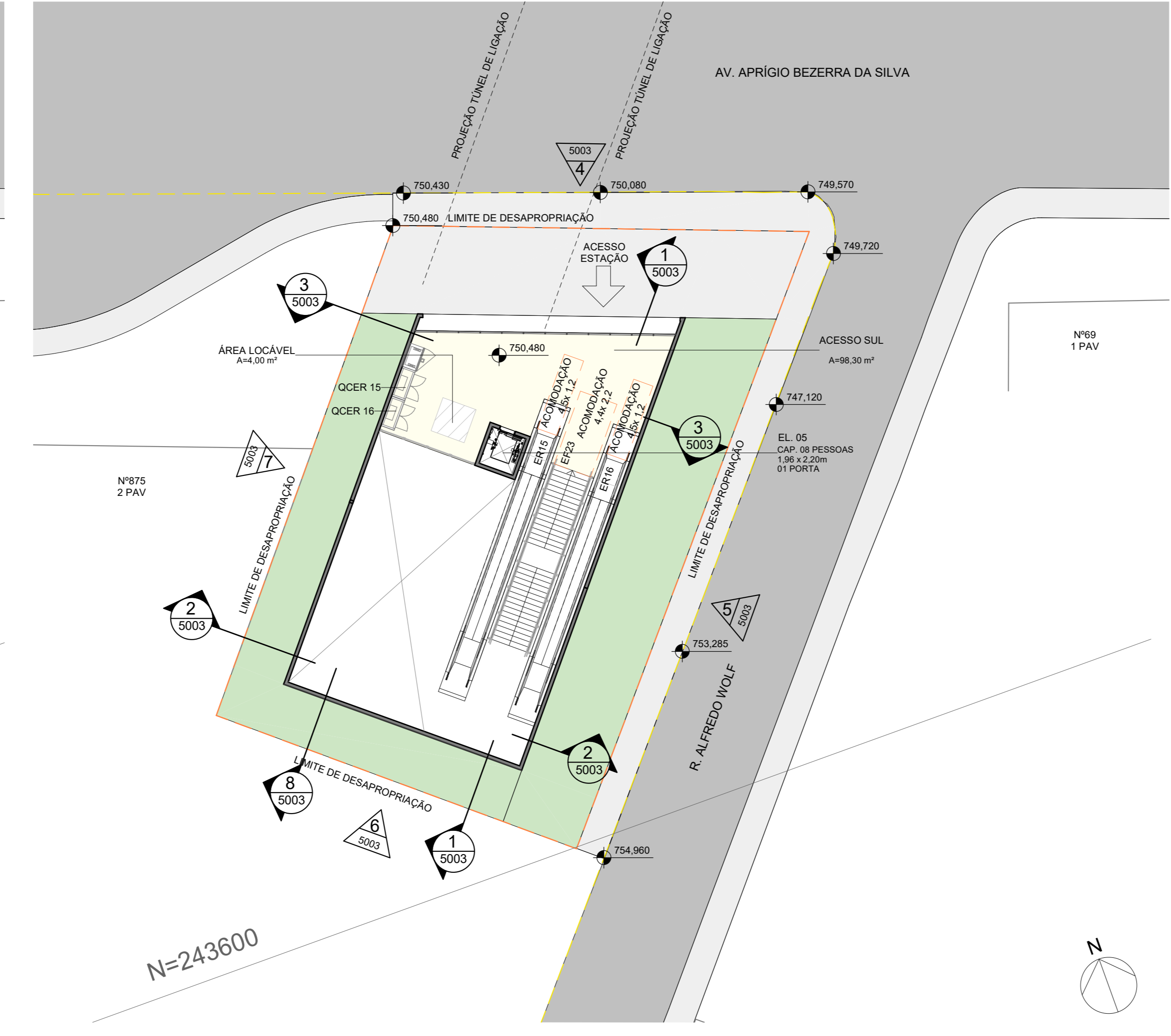
- NOTAS**
- COTAS EM METROS.
 - AS COTAS DE NÍVEL INDICADAS NO PROJETO REFEREM-SE AO PISO ACABADO.
 - A DISTRIBUIÇÃO DOS EQUIPAMENTOS DAS ÁREAS TÉCNICAS E DAS VENTILAÇÕES REPRESENTADAS NO PROJETO DE ARQUITETURA SÃO INDICATIVOS, PODENDO SOFRER ALTERAÇÕES NAS DIMENSÕES DE ACORDO COM OS PROJETOS E EQUIPAMENTOS ESPECIFICADOS PELOS ESPECIALISTAS DE CADA DISCIPLINA.
 - PARA DIMENSIONAMENTO E ESPECIFICAÇÃO DO RESERVATÓRIO DE DRENAGEM, VERIFICAR PROJETO ESPECÍFICO.



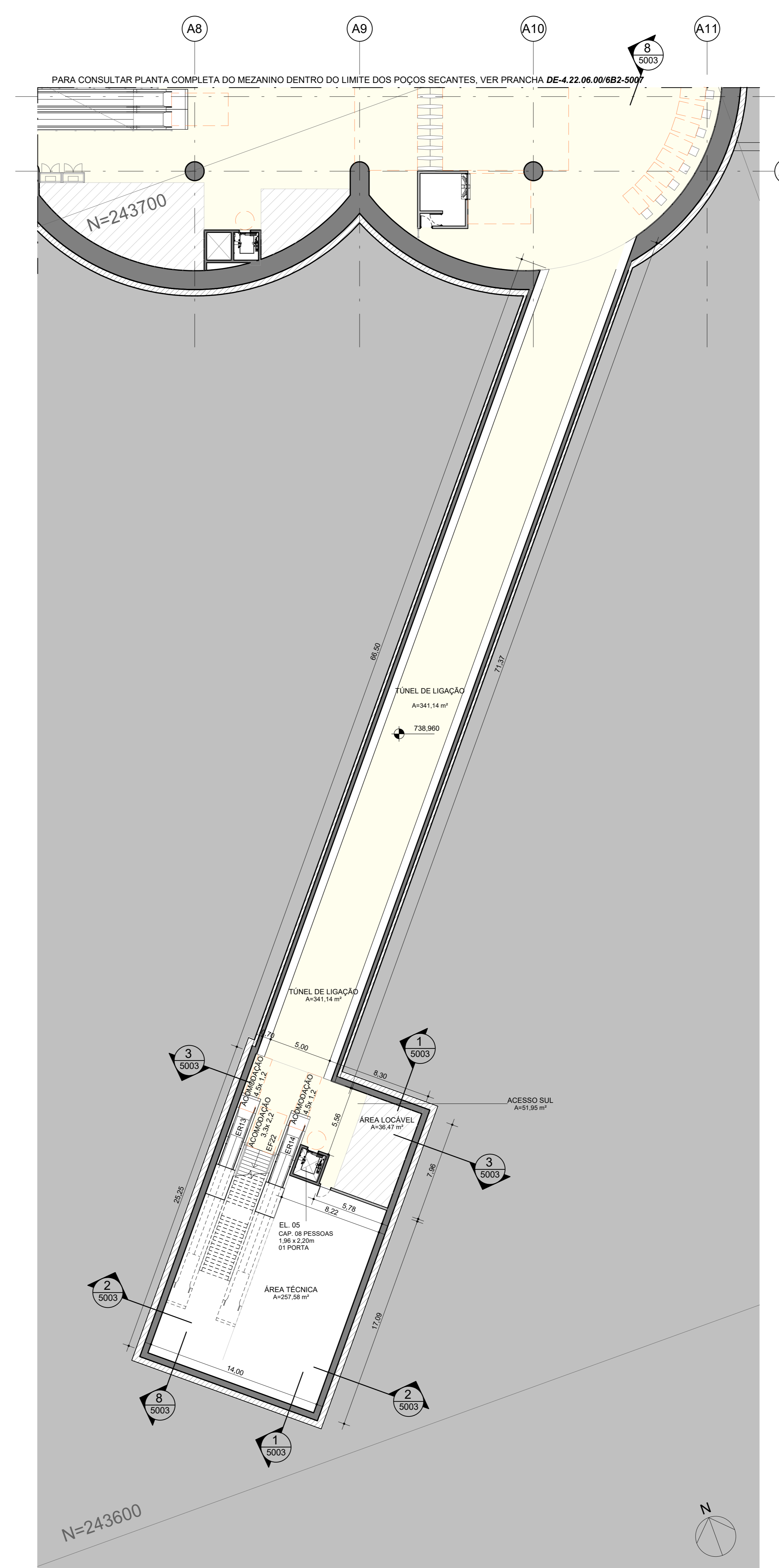
1 COBERTURA ACESSO SUL
1 : 200



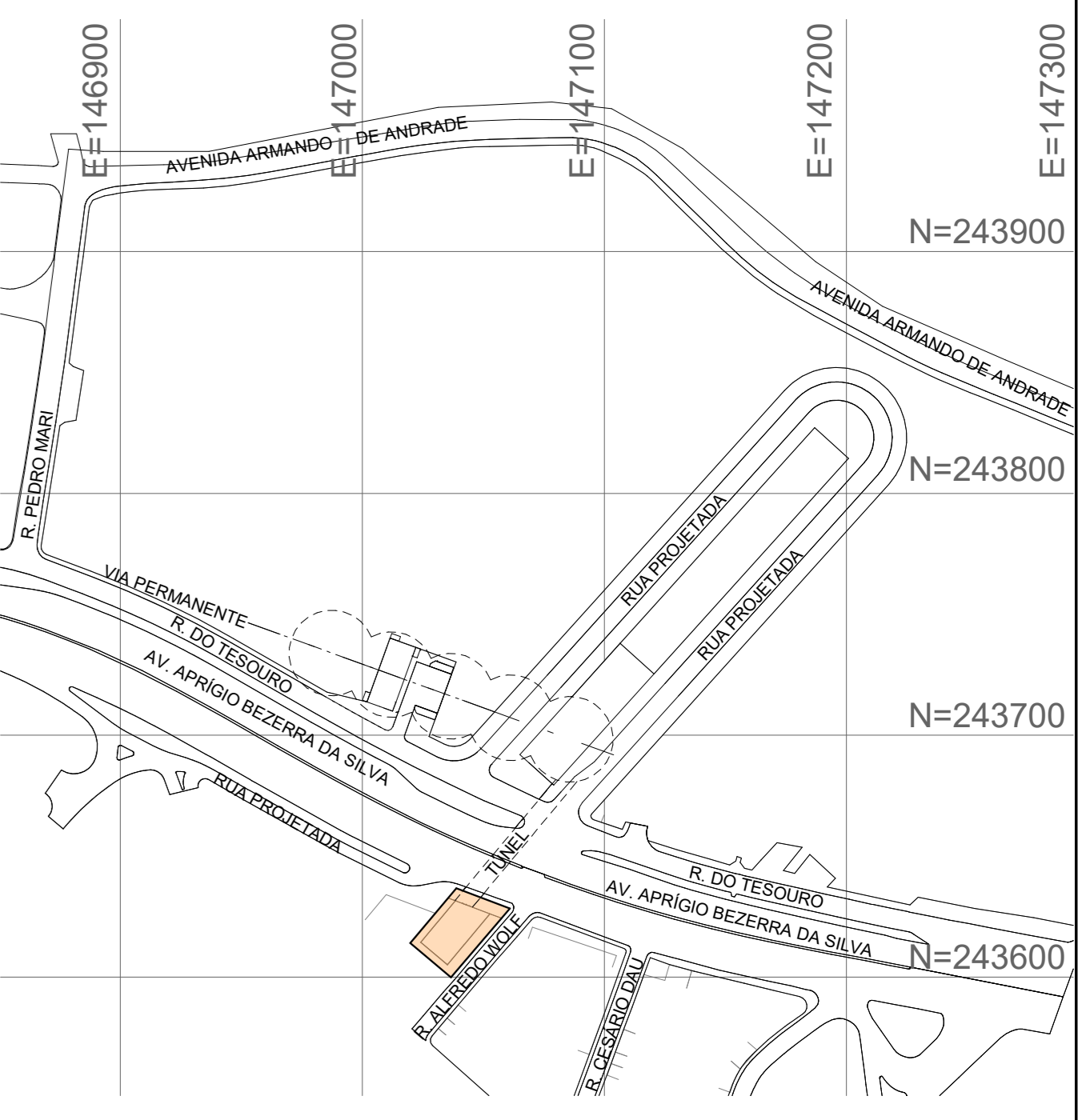
3 NÍVEL 744,720 - INTERMEDIÁRIO ACESSO SUL
1 : 200



2 NÍVEL 750.480 - ACESSO SUL
1 : 200



4 NÍVEL 738.960 - MEZANINO/BLOQUEIOS
1 : 200



PLANTA CHAVE - ACESSO B (SUL)

DOCUMENTOS DE REFERÊNCIA	EMITENTE	ANÁLISE TÉCNICA	LIBERAÇÃO
AUTOR/PROJETISTA/FORNECEDOR OPINI	CONTRATADA OPINI	METRO CONTRATADA METRO	METRO
RESPONSÁVEL TÉCNICO NOME: DANIEL HOFF FERNANDES REGISTRO: 4234878 ART/IBR: 1386504 MODALIDADE: ARQUITETURA DATA: 28/03/2024	RESPONSÁVEL TÉCNICO NOME: FABIANO MORGAGALLA POLLOM REGISTRO: 586019165-SP ART/IBR: 28072823202823 MODALIDADE: ENGENHARIA CIVIL DATA: 28/03/2024	RESPONSÁVEL TÉCNICO NOME: [Blank] REGISTRO: [Blank] ART/IBR: [Blank] MODALIDADE: [Blank] DATA: [Blank]	LIBERAÇÃO NOME: [Blank] REGISTRO: [Blank] ART/IBR: [Blank] MODALIDADE: [Blank] DATA: [Blank]

REVISÃO	DATA	REVISOR	REVISADO
01	EMISSÃO INICIAL		28/03/2024

SUBSISTEMA: PROJETO PRÉ-EXECUTIVO - ARQUITETURA ACESSO SUL - PLANTAS	ESCALA: [Blank] INDICADA: DE-4.22.06.00/6B2-5002 FOLHA: 02/14 REV: 01

Esta folha é de propriedade da ViaQuatro e seu conteúdo não pode ser copiado ou revelado a terceiros. A aprovação deste documento não exime o projetista de sua responsabilidade sobre o mesmo.

00.00 (página) - PRTM-01
00.00 (página) - PRTM-02
00.00 (página) - PRTM-03
00.00 (página) - PRTM-04
00.00 (página) - PRTM-05
00.00 (página) - PRTM-06
00.00 (página) - PRTM-07
00.00 (página) - PRTM-08
00.00 (página) - PRTM-09
00.00 (página) - PRTM-10

CÓDIGO	OBJETO
DE-4.22.06.00/6B2-5001	IMPLANTAÇÃO
DE-4.22.06.00/6B2-5002	ACESSO SUL - PLANTAS
DE-4.22.06.00/6B2-5003	ACESSO SUL - CORTES E ELEVAÇÕES
DE-4.22.06.00/6B2-5004	ACESSO NORTE - PLANTA DE COBERTURA
DE-4.22.06.00/6B2-5005	ACESSO NORTE - PLANTA TERREJO
DE-4.22.06.00/6B2-5006	TERMINAL DE ÔNIBUS - PLANTA BAIXA E DE COBERTURA
DE-4.22.06.00/6B2-5007	PLANTA DO MEZANINO E PORÃO DE CABOS DAS ÁREAS TÉCNICAS
DE-4.22.06.00/6B2-5008	PLANTAS DA DISTRIBUIÇÃO E PLATAFORMA
DE-4.22.06.00/6B2-5009	PLANTAS DO PORÃO DE CABOS E DA GALERIA TÉCNICA
DE-4.22.06.00/6B2-5010	CORTES - ESTAÇÃO
DE-4.22.06.00/6B2-5011	CORTES E ELEVAÇÕES - ESTAÇÃO
DE-4.22.06.00/6B2-5012	CORTES E ELEVAÇÕES - TERMINAL DE ÔNIBUS
DE-4.22.06.00/6B2-5013	ROTA DE FUGA - IMPLANTAÇÃO
DE-4.22.06.00/6B2-5014	ROTA DE FUGA - PLANTAS E CORTE

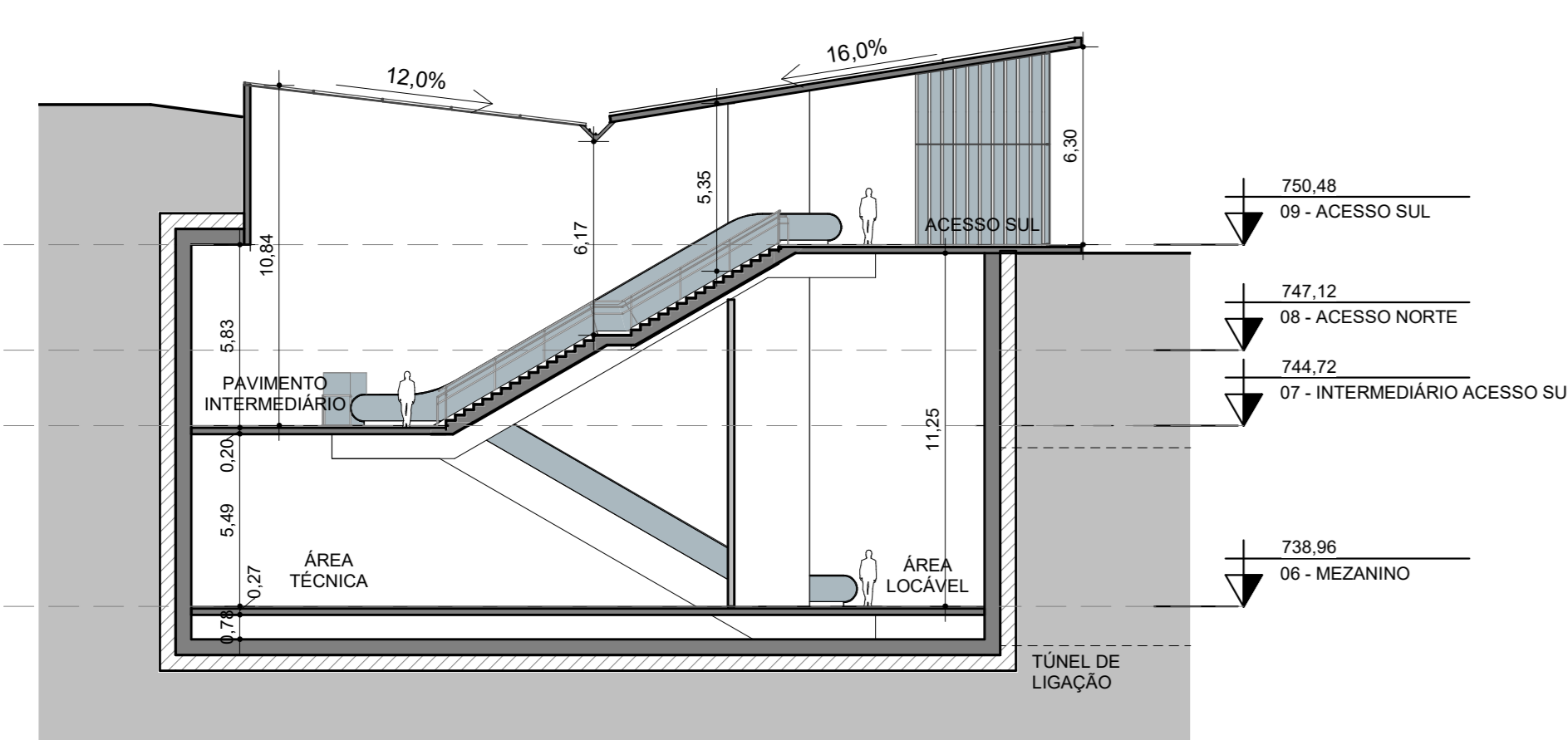
LEGENDA DE INDICAÇÕES

	COTA DE NÍVEL (CORTE)		INDICAÇÃO DE CORTE
	COTA DE NÍVEL (PLANTA)		INDICAÇÃO DE ELEVAÇÃO
	RÓTULO DE AMBIENTE		PORTA CORTA FOGO

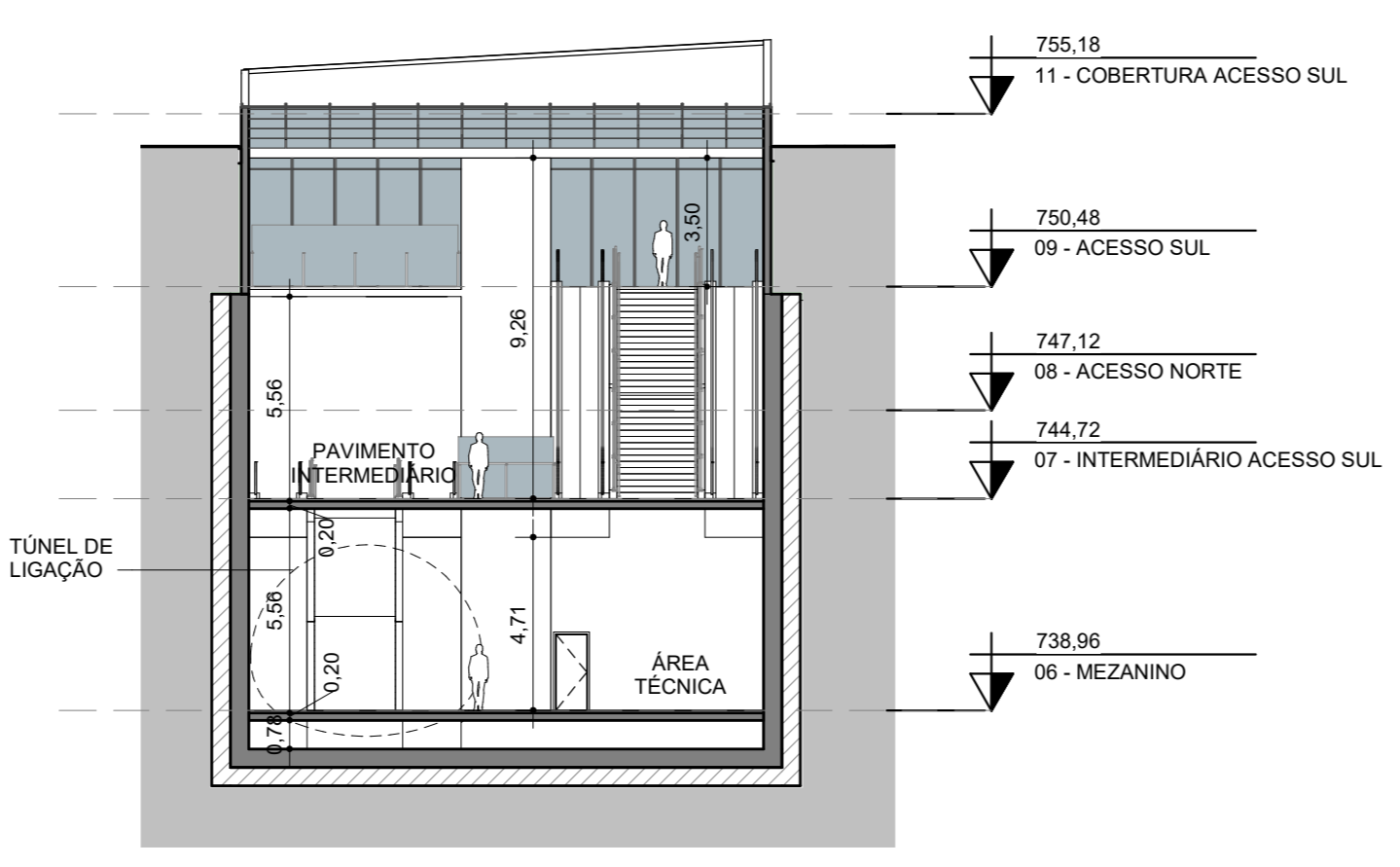
LEGENDA

	EIXO		LIMITE DO VIÁRIO EXISTENTE
	PROJEÇÃO INFERIOR		
	PROJEÇÃO SUPERIOR		
	LIMITE DE DESAPROPRIAÇÃO		
	CONCRETO PRIMÁRIO		
	CONCRETO SECUNDÁRIO		
	FURO / VAZIO		
	ÁREA VERDE		
	PAREDE ALVENARIA		
	PISO DE GRANITO		

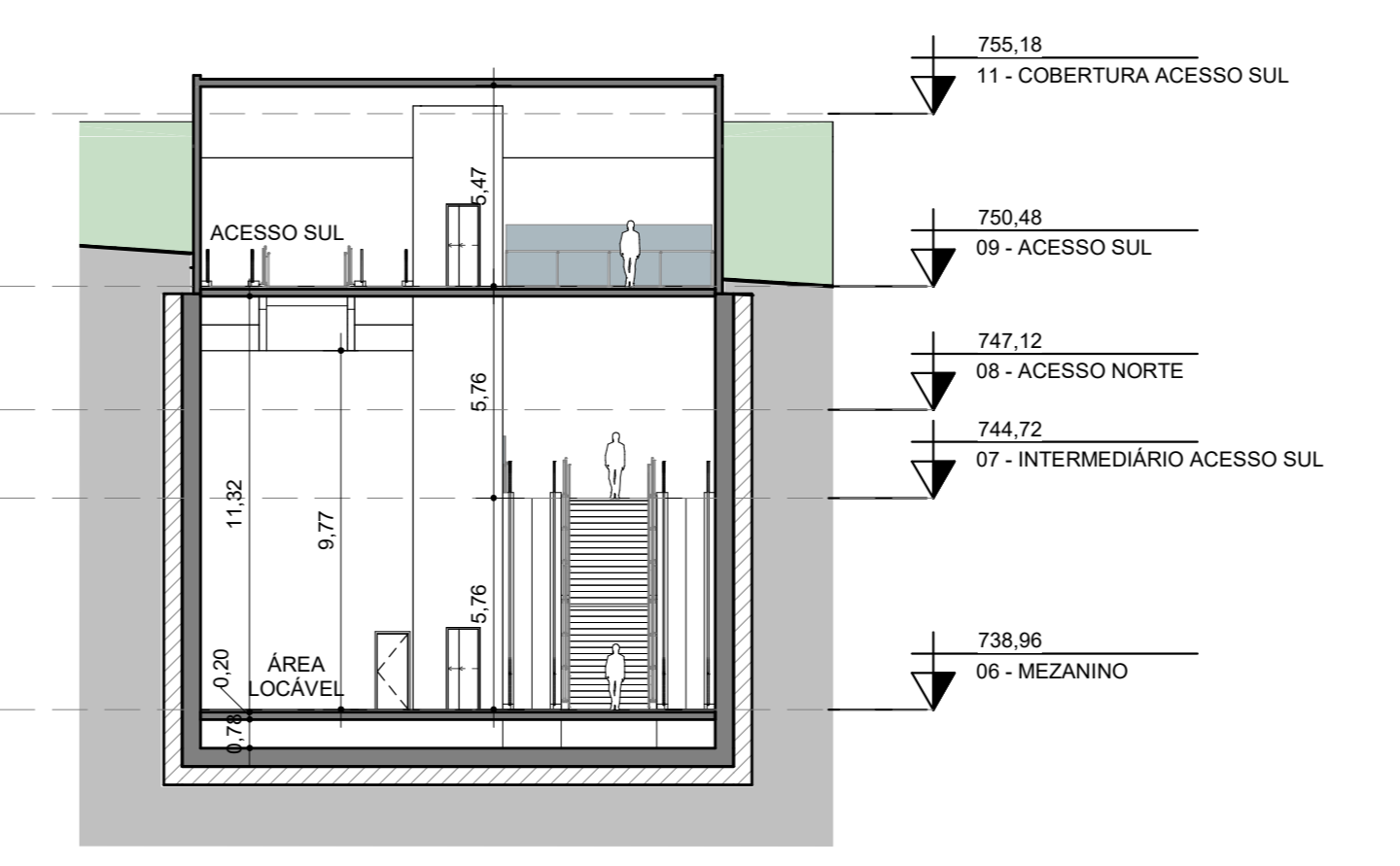
- NOTAS**
- COTAS EM METROS.
 - AS COTAS DE NÍVEL INDICADAS NO PROJETO REFEREM-SE AO PISO ACABADO.
 - A DISTRIBUIÇÃO DOS EQUIPAMENTOS DAS ÁREAS TÉCNICAS E DAS VENTILAÇÕES REPRESENTADAS NO PROJETO DE ARQUITETURA SÃO INDICATIVOS, PODENDO SOFRER ALTERAÇÕES NAS DIMENSÕES DE ACORDO COM OS PROJETOS E EQUIPAMENTOS ESPECIFICADOS PELOS ESPECIALISTAS DE CADA DISCIPLINA.
 - PARA DIMENSIONAMENTO E ESPECIFICAÇÃO DO RESERVATÓRIO DE DRENAGEM, VERIFICAR PROJETO ESPECÍFICO.



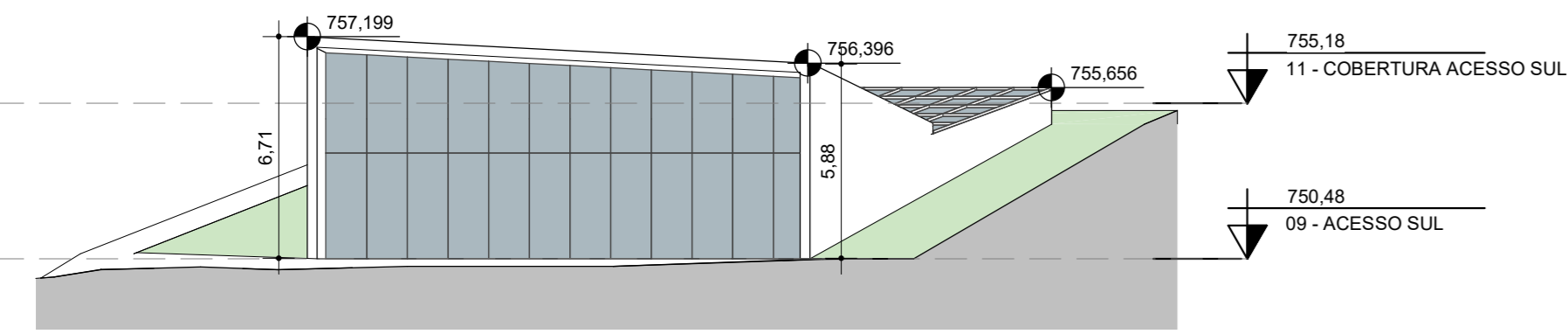
1 ACESSO SUL - CORTE 1
1 : 200



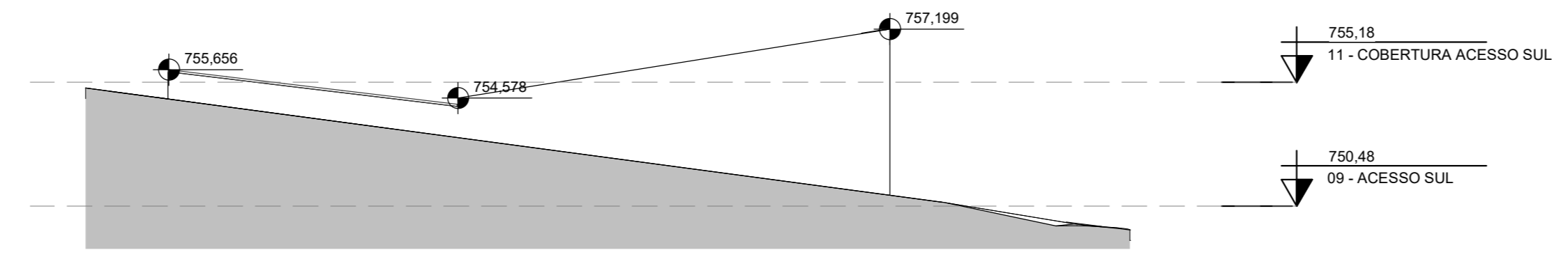
2 ACESSO SUL - CORTE 2
1 : 200



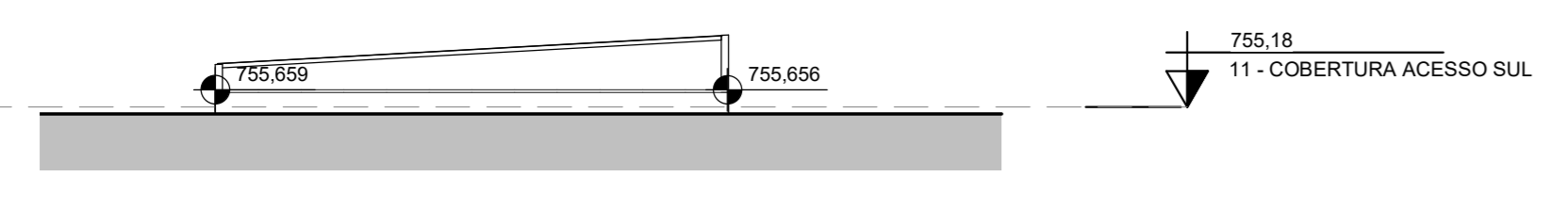
3 ACESSO SUL - CORTE 3
1 : 200



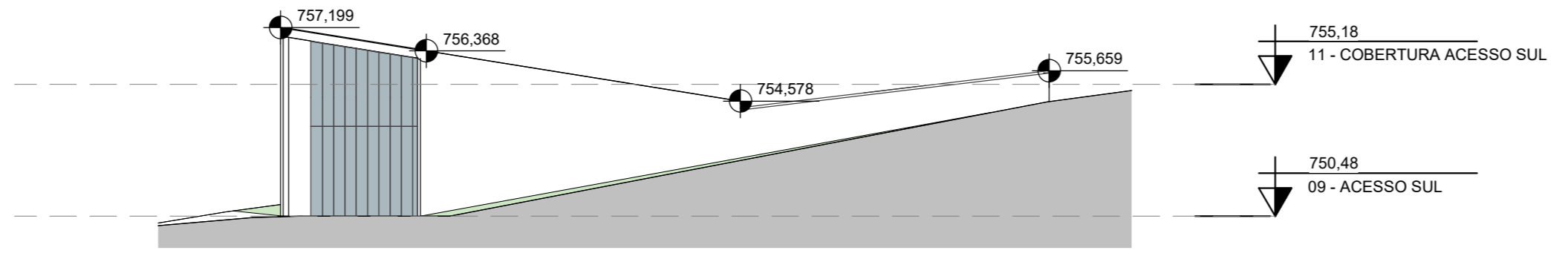
4 ACESSO SUL - ELEVAÇÃO 4
1 : 200



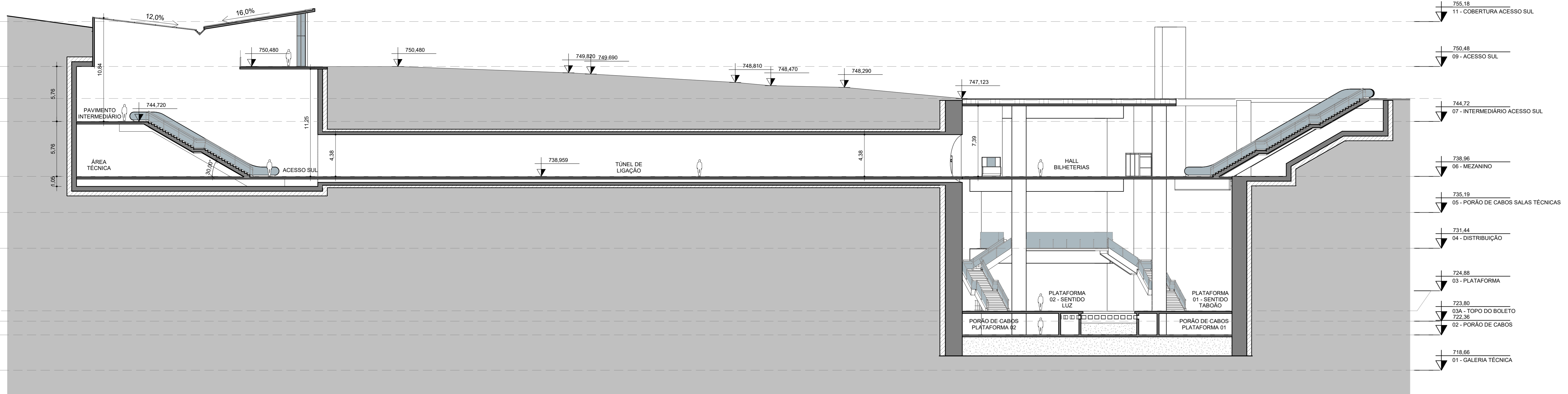
5 ACESSO SUL - ELEVAÇÃO 5
1 : 200



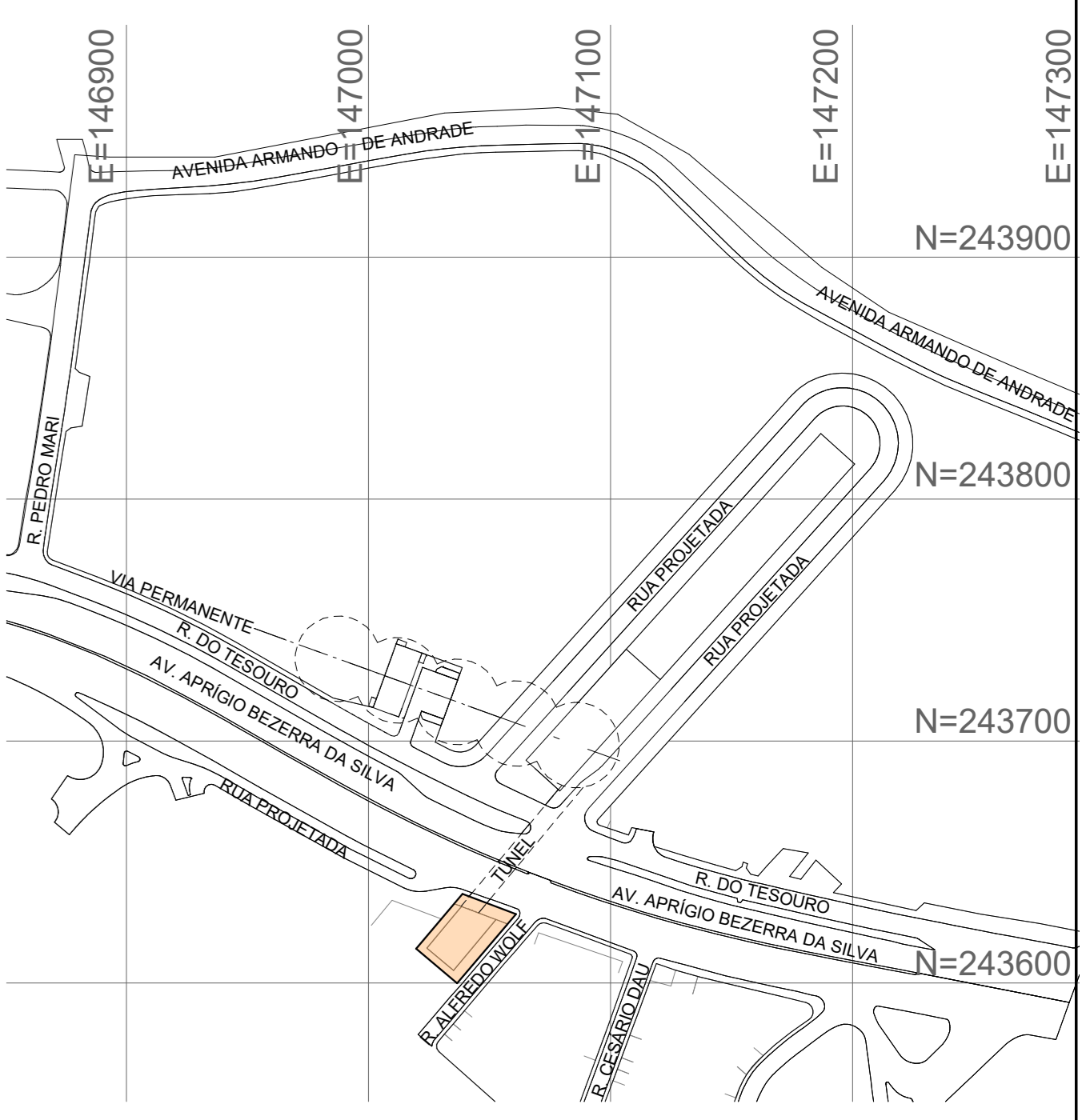
6 ACESSO SUL - ELEVAÇÃO 6
1 : 200



7 ACESSO SUL - ELEVAÇÃO 7
1 : 200



8 ACESSO SUL - CORTE 8
1 : 200



PLANTA CHAVE - ACESSO B (SUL)

REVISÕES			
EMISSÃO INICIAL	REVISÃO	DATA	REVISÃO
01	EMISSÃO INICIAL	28/03/2024	

RESPONSÁVEL TÉCNICO			
ENGENHARIA DE SEGURANÇA	CREA	ART	DATA

AUTOR/PROJETISTA/FORNECEDOR		CONTRATADA		METRO CONTRATADA		METRO	
OPINI Engenharia		OPINI Engenharia		METRO		METRO	
Tabela Responsável Técnico				Tabela Responsável Técnico			
Tabela Responsável Técnico		Tabela Responsável Técnico		Tabela Responsável Técnico		Tabela Responsável Técnico	
Tabela Responsável Técnico		Tabela Responsável Técnico		Tabela Responsável Técnico		Tabela Responsável Técnico	
NOME	DANIEL HOFF FERNANDES	NOME	FABIANO MONEGALLA FOLLON	NOME		NOME	
REGISTRO	A234878	REGISTRO	S88019915-SP	REGISTRO		REGISTRO	
ART/ART	1386504	ART/ART	28072823232823	ART/ART		ART/ART	
MODALIDADE	ARQUITETURA	MODALIDADE	ENGENHARIA CIVIL	MODALIDADE		MODALIDADE	
DATA	28/03/2024	DATA	28/03/2024	DATA		DATA	

ESCALA		CÓDIGO		FOLHA		REV.	
INDICADA	DE-4.22.06.00/6B2-5003	INDICADA	05/14	INDICADA	05/14	INDICADA	01

OBSERVAÇÕES	CÓDIGO	OBJETO

DOCUMENTOS DE REFERÊNCIA	

Esta folha é de propriedade da ViaQuatro e seu conteúdo não pode ser copiado ou revelado a terceiros. A aprovação deste documento não exime o projetista de sua responsabilidade sobre o mesmo.

00.01 (página) - PELA-11
00.02 (página) - PELA-12
00.03 (página) - PELA-13
00.04 (página) - PELA-14
00.05 (página) - PELA-15
00.06 (página) - PELA-16
00.07 (página) - PELA-17
00.08 (página) - PELA-18
00.09 (página) - PELA-19
00.10 (página) - PELA-20

CÓDIGO	OBJETO
DE-4.22.06.00/6B2-5001	IMPLANTAÇÃO
DE-4.22.06.00/6B2-5002	ACESSO SUL - PLANTAS
DE-4.22.06.00/6B2-5003	ACESSO SUL - CORTES E ELEVADOES
DE-4.22.06.00/6B2-5004	ACESSO NORTE - PLANTA DE COBERTURA
DE-4.22.06.00/6B2-5005	ACESSO NORTE - PLANTA TERREO
DE-4.22.06.00/6B2-5006	TERMINAL DE ÔNIBUS - PLANTA BAIXA E DE COBERTURA
DE-4.22.06.00/6B2-5007	PLANTA DO MEZANINO E PORÃO DE CABOS DAS ÁREAS TÉCNICAS
DE-4.22.06.00/6B2-5008	PLANTAS DA DISTRIBUIÇÃO E PLATAFORMA
DE-4.22.06.00/6B2-5009	PLANTAS DO PORÃO DE CABOS E DA GALERIA TÉCNICA
DE-4.22.06.00/6B2-5010	CORTES - ESTAÇÃO
DE-4.22.06.00/6B2-5011	CORTES E ELEVADOES - ESTAÇÃO
DE-4.22.06.00/6B2-5012	CORTES E ELEVADOES - TERMINAL DE ÔNIBUS
DE-4.22.06.00/6B2-5013	ROTA DE FUGA - IMPLANTAÇÃO
DE-4.22.06.00/6B2-5014	ROTA DE FUGA - PLANTAS E CORTE

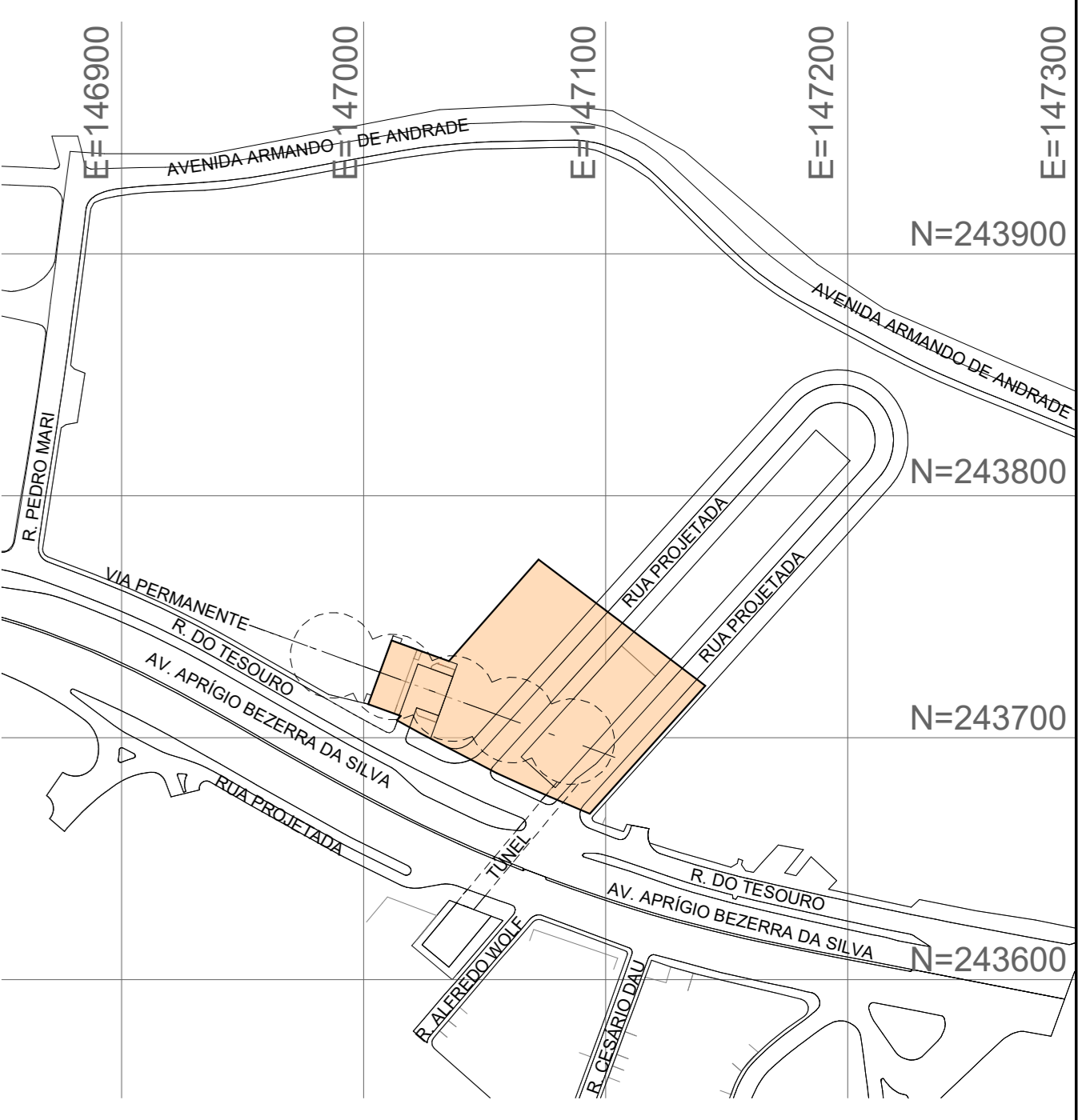
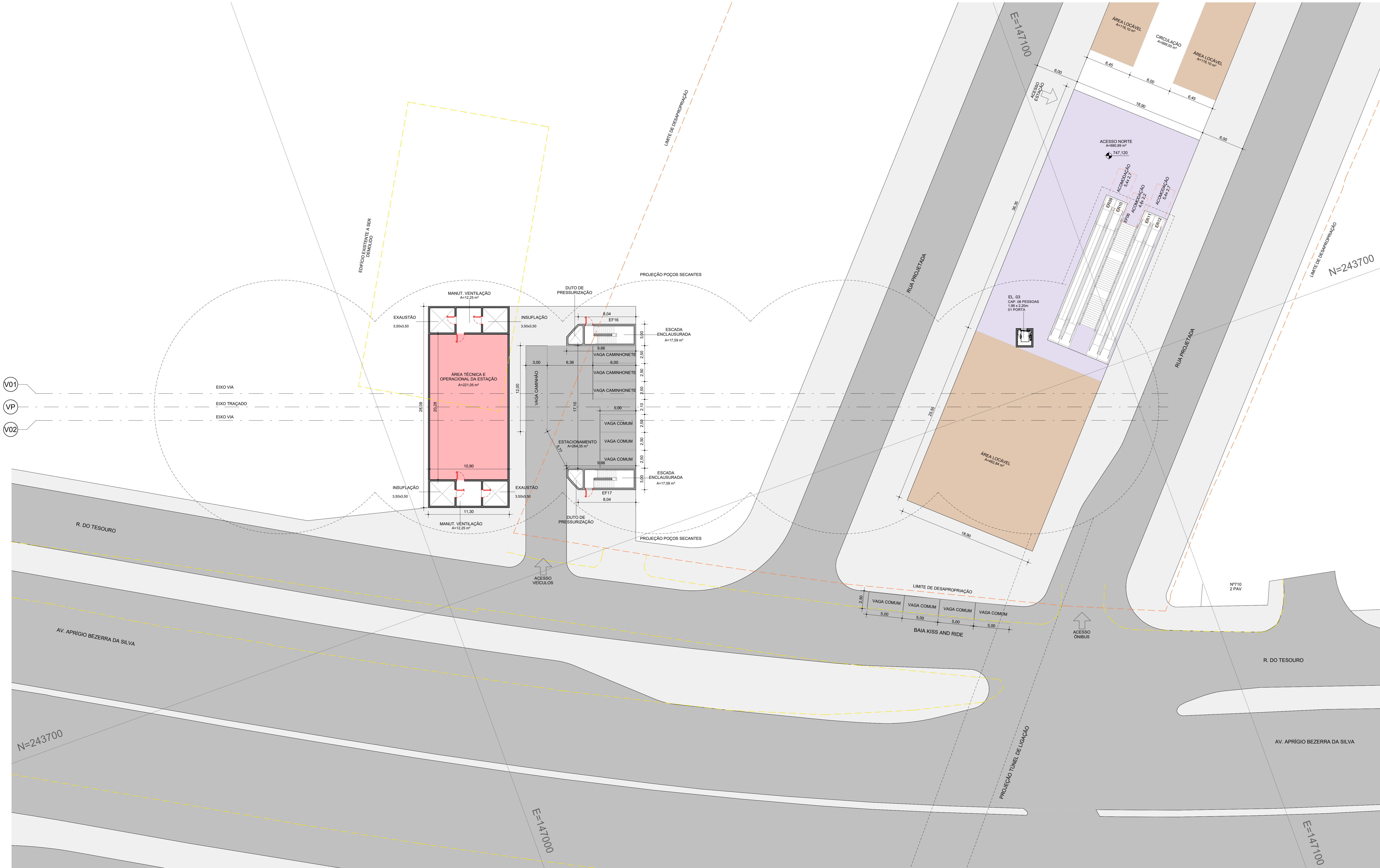
LEGENDA DE INDICAÇÕES

	COTA DE NÍVEL (CORTE)		INDICAÇÃO DE CORTE
	COTA DE NÍVEL (PLANTA)		INDICAÇÃO DE ELEVADOE
	RÓTULO DE AMBIENTE		PORTA CORTA FOGO

LEGENDA

	EIXO		LIMITE DO VIÁRIO EXISTENTE
	PROJEÇÃO INFERIOR		
	PROJEÇÃO SUPERIOR		
	LIMITE DE DESAPROPRIAÇÃO		
	CONCRETO SECUNDÁRIO		
	CONCRETO PRIMÁRIO		
	FURO / VAZIO		
	ÁREA VERDE		
	PAREDE ALVENARIA		
	PISO DE GRANITO		

- NOTAS**
- COTAS EM METROS.
 - AS COTAS DE NÍVEL INDICADAS NO PROJETO REFEREM-SE AO PISO ACABADO.
 - A DISTRIBUIÇÃO DOS EQUIPAMENTOS DAS ÁREAS TÉCNICAS E DAS VENTILAÇÕES REPRESENTADAS NO PROJETO DE ARQUITETURA SÃO INDICATIVOS, PODENDO SOFRER ALTERAÇÕES NAS DIMENSÕES DE ACORDO COM OS PROJETOS E EQUIPAMENTOS ESPECIFICADOS PELOS ESPECIALISTAS DE CADA DISCIPLINA.
 - PARA DIMENSIONAMENTO E ESPECIFICAÇÃO DO RESERVATÓRIO DE DRENAGEM, VERIFICAR PROJETO ESPECÍFICO.
 - OS PROJETOS DO ACESSO PRINCIPAL E DO TERMINAL DE ÔNIBUS, SEM COMO A SOLUÇÃO GERAL PARA A SUPERFÍCIE SERÃO DESENVOLVIDOS QUANDO DA APROVAÇÃO DA SOLUÇÃO DEFINITIVA PELA FEITURA DE TABOÃO DA SERRA, CCR E CMCP.



PLANTA CHAVE - ACESSO A (NORTE)

1 PLANTA NÍVEL 747.12 - ACESSO NORTE
1 : 200

DATA	REVISÃO	FEITO POR	APROVADO POR
03.08.2024	01	DAKEL HOFF FERNANDES	FABIANO MORGAGLIA POLON

OBSERVAÇÕES		DOCUMENTOS DE REFERÊNCIA		EMITENTE		ANÁLISE TÉCNICA		LIBERAÇÃO	
				OPINI / METRO / OPINI / METRO		OPINI / METRO / OPINI / METRO		OPINI / METRO / OPINI / METRO	
				OPINI / METRO / OPINI / METRO		OPINI / METRO / OPINI / METRO		OPINI / METRO / OPINI / METRO	
				OPINI / METRO / OPINI / METRO		OPINI / METRO / OPINI / METRO		OPINI / METRO / OPINI / METRO	

DATA	REVISÃO	FEITO POR	APROVADO POR
01	EMISSÃO INICIAL		28/03/2024

REVISÕES			
DATA	REVISÃO	FEITO POR	APROVADO POR

ENGENHARIA DE SEGURANÇA			
RESPONSÁVEL TÉCNICO	CREA	ART	DATA

Via Quatro			
SUBSISTEMA DE SEGURANÇA			
PROJETO PRÉ-EXECUTIVO - ARQUITETURA			
ACESSO NORTE - PLANTA TERREO			
ESCALA	CÓDIGO	FOUNDA	REV.
INDICADA	DE-4.22.06.00/6B2-5005	04/14	01

Esta folha é de propriedade da ViaQuatro e seu conteúdo não pode ser copiado ou revelado a terceiros. A aprovação deste documento não exime o projetista de sua responsabilidade sobre o mesmo.

CÓDIGO	OBJETO
DE-4.22.06.00/6B2-5001	IMPLANTAÇÃO
DE-4.22.06.00/6B2-5002	ACESSO SUL - PLANTAS
DE-4.22.06.00/6B2-5003	ACESSO SUL - CORTES E ELEVACÕES
DE-4.22.06.00/6B2-5004	ACESSO NORTE - PLANTA DE COBERTURA
DE-4.22.06.00/6B2-5005	ACESSO NORTE - PLANTA TERMO
DE-4.22.06.00/6B2-5006	TERMINAL DE ÔNIBUS - PLANTA BAIXA E DE COBERTURA
DE-4.22.06.00/6B2-5007	PLANTA DO MEZANINO E PORÃO DE CABOS DAS ÁREAS TÉCNICAS
DE-4.22.06.00/6B2-5008	PLANTAS DA DISTRIBUIÇÃO E PLATAFORMA
DE-4.22.06.00/6B2-5009	PLANTAS DO PORÃO DE CABOS E DA GALERIA TÉCNICA
DE-4.22.06.00/6B2-5010	CORTES - ESTAÇÃO
DE-4.22.06.00/6B2-5011	CORTES E ELEVACÕES - ESTAÇÃO
DE-4.22.06.00/6B2-5012	CORTES E ELEVACÕES - TERMINAL DE ÔNIBUS
DE-4.22.06.00/6B2-5013	ROTA DE FUGA - IMPLANTAÇÃO
DE-4.22.06.00/6B2-5014	ROTA DE FUGA - PLANTAS E CORTE

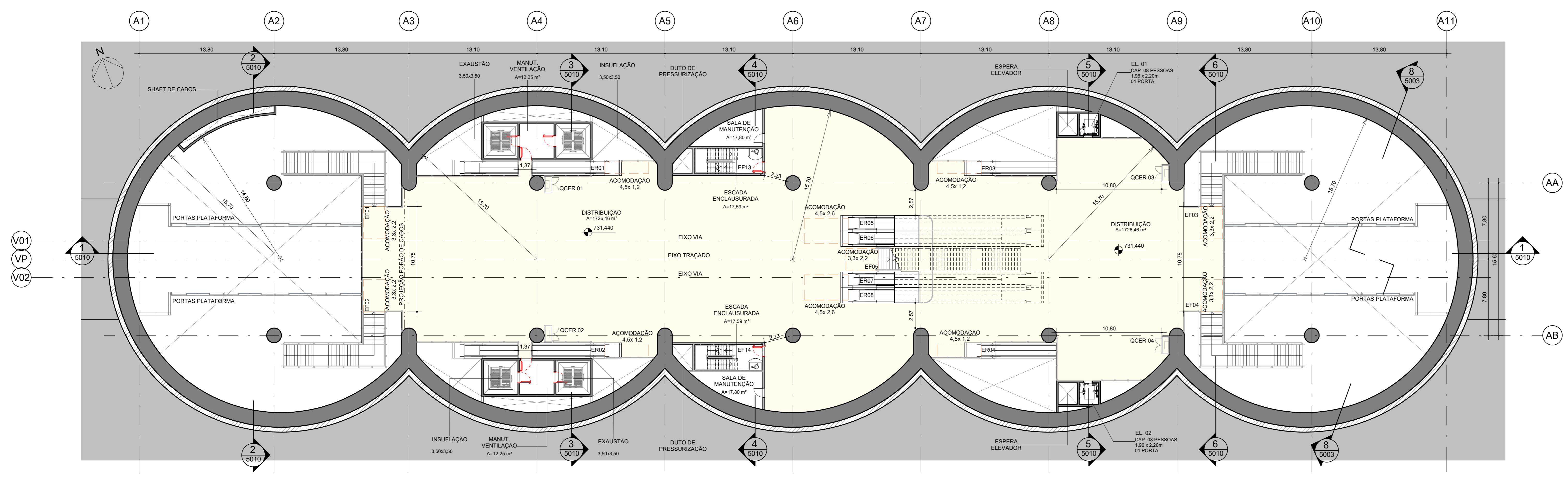
LEGENDA DE INDICAÇÕES

	COTA DE NÍVEL (CORTE)		INDICAÇÃO DE CORTE
	COTA DE NÍVEL (PLANTA)		INDICAÇÃO DE ELEVACÃO
	RÓTULO DE AMBIENTE		PORTA CORTA FOGO

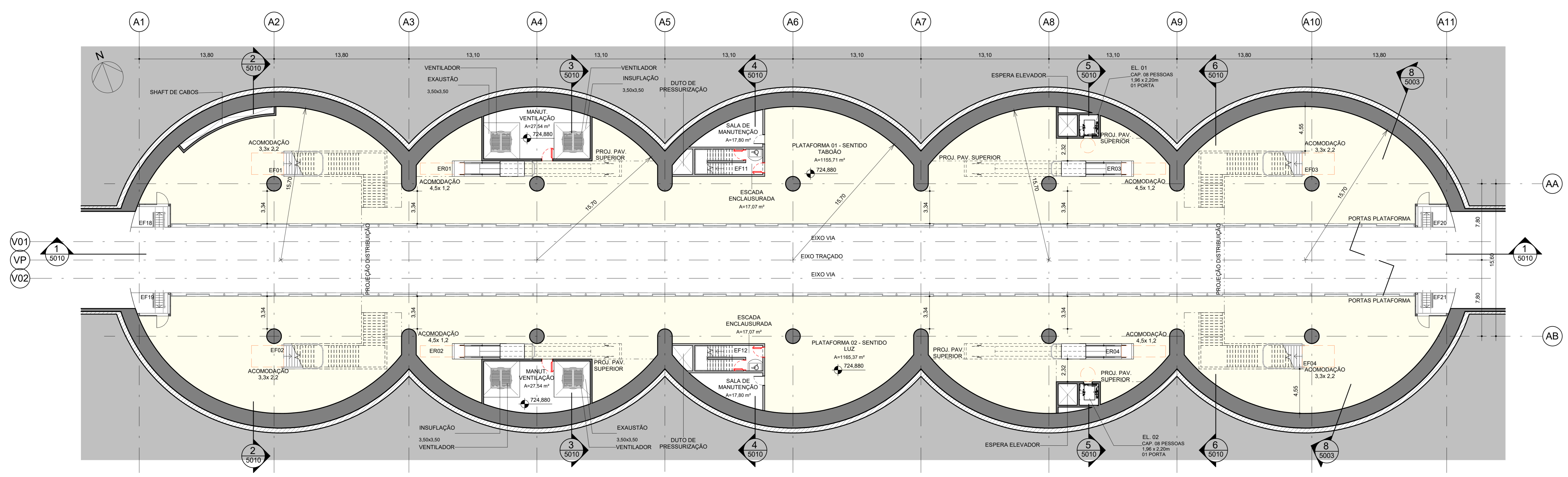
LEGENDA

	EIXO		LIMITE DO VIÁRIO EXISTENTE
	PROJEÇÃO INFERIOR		
	PROJEÇÃO SUPERIOR		
	LIMITE DE DESAPROPRIAÇÃO		
	CONCRETO SECUNDÁRIO		
	CONCRETO PRIMÁRIO		
	FURO / VAZIO		
	ÁREA VERDE		
	PARDE ALVENARIA		
	PISO DE GRANITO		

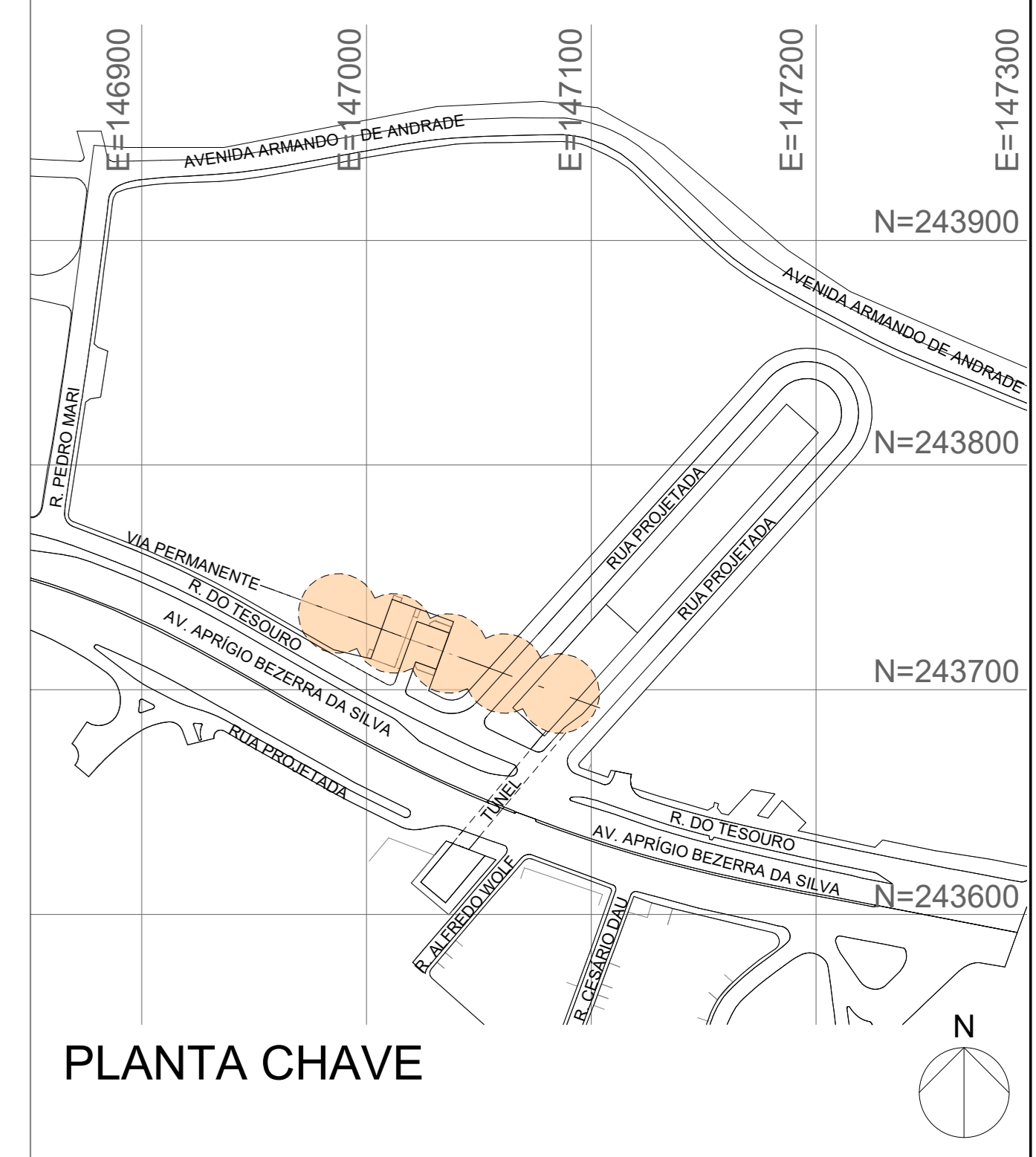
- NOTAS**
- COTAS EM METROS.
 - AS COTAS DE NÍVEL INDICADAS NO PROJETO REFEREM-SE AO PISO ACABADO.
 - A DISTRIBUIÇÃO DOS EQUIPAMENTOS DAS ÁREAS TÉCNICAS E DAS VENTILAÇÕES REPRESENTADAS NO PROJETO DE ARQUITETURA SÃO INDICATIVOS, PODENDO SOFRER ALTERAÇÕES NAS DIMENSÕES DE ACORDO COM OS PROJETOS E EQUIPAMENTOS ESPECIFICADOS PELOS ESPECIALISTAS DE CADA DISCIPLINA.
 - PARA DIMENSIONAMENTO E ESPECIFICAÇÃO DO RESERVATÓRIO DE DRENAGEM, VERIFICAR PROJETO ESPECÍFICO.



1 PLANTA NÍVEL 731.44 - DISTRIBUIÇÃO
1: 200



2 PLANTA NÍVEL 724.88 - PLATAFORMA
1: 200



PLANTA CHAVE

REVISÃO	REVISÃO GERAL	REVISÃO INICIAL	DATA
02	REVISÃO GERAL		28/03/2024
01	EMISSÃO INICIAL		28/02/2024

RESPONSÁVEL TÉCNICO	CREA	ART	DATA

OBSERVAÇÕES		DOCUMENTOS DE REFERÊNCIA		EMITENTE		ANÁLISE TÉCNICA		LIBERAÇÃO	
CÓDIGO	OBJETO	AUTOR/PROJETISTA/FORNECEDOR	CONTRATADA	METRO/CONTRATADA	METRO	RESPONSÁVEL TÉCNICO	OS ANÁLISE	RESPONSÁVEL TÉCNICO	LIBERAÇÃO
		OPINI	OPINI	OPINI	OPINI				
		RESPONSÁVEL TÉCNICO	RESPONSÁVEL TÉCNICO	RESPONSÁVEL TÉCNICO	RESPONSÁVEL TÉCNICO				
		NOME	NOME	NOME	NOME				
		REGISTRO	REGISTRO	REGISTRO	REGISTRO				
		ART/ART	ART/ART	ART/ART	ART/ART				
		MODALIDADE	MODALIDADE	MODALIDADE	MODALIDADE				
		DATA	DATA	DATA	DATA				

Esta folha é de propriedade da ViaQuatro e seu conteúdo não pode ser copiado ou revelado a terceiros. A aprovação deste documento não exime o projetista de sua responsabilidade sobre o mesmo.

00.00 (página) - PRTM-11
00.00 (página) - PRTM-12
00.00 (página) - PRTM-13
00.00 (página) - PRTM-14
00.00 (página) - PRTM-15
00.00 (página) - PRTM-16
00.00 (página) - PRTM-17
00.00 (página) - PRTM-18
00.00 (página) - PRTM-19

Via Quatro

Subsistema de Segurança

PROJETO PRÉ-EXECUTIVO - ARQUITETURA

PLANTAS DA DISTRIBUIÇÃO E PLATAFORMA

ESCALA: INDICADA

CÓDIGO: DE-4.22.06.00/6B2-5008

FOLHA: 09/14

REV: 02

CÓDIGO	OBJETO
DE-4.22.06.00/6B2-5001	IMPLANTAÇÃO
DE-4.22.06.00/6B2-5002	ACESSO SUL - PLANTAS
DE-4.22.06.00/6B2-5003	ACESSO SUL - CORTES E ELEVADOES
DE-4.22.06.00/6B2-5004	ACESSO NORTE - PLANTA DE COBERTURA
DE-4.22.06.00/6B2-5005	ACESSO NORTE - PLANTA TERREO
DE-4.22.06.00/6B2-5006	TERMINAL DE ÔNIBUS - PLANTA BAIXA E DE COBERTURA
DE-4.22.06.00/6B2-5007	PLANTA DO MEZANINO E PORÃO DE CABOS DAS ÁREAS TÉCNICAS
DE-4.22.06.00/6B2-5008	PLANTAS DA DISTRIBUIÇÃO E PLATAFORMA
DE-4.22.06.00/6B2-5009	PLANTAS DO PORÃO DE CABOS E DA GALERIA TÉCNICA
DE-4.22.06.00/6B2-5010	CORTES - ESTAÇÃO
DE-4.22.06.00/6B2-5011	CORTES E ELEVADOES - ESTAÇÃO
DE-4.22.06.00/6B2-5012	CORTES E ELEVADOES - TERMINAL DE ÔNIBUS
DE-4.22.06.00/6B2-5013	ROTA DE FUGA - IMPLANTAÇÃO
DE-4.22.06.00/6B2-5014	ROTA DE FUGA - PLANTAS E CORTE

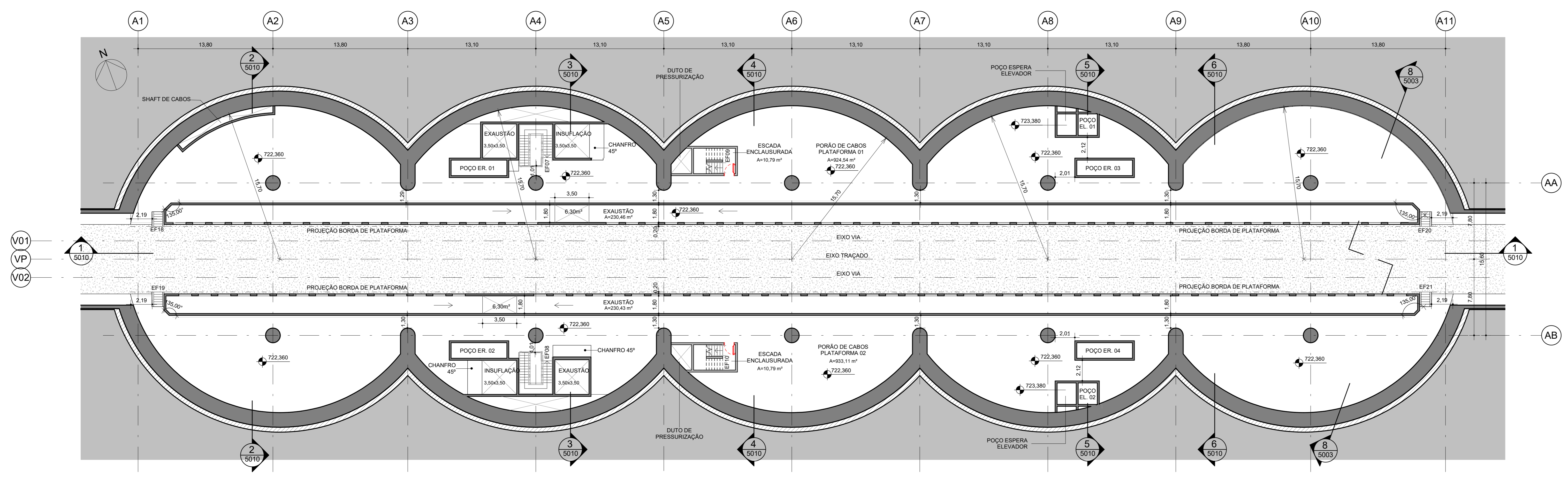
LEGENDA DE INDICAÇÕES

	COTA DE NÍVEL (CORTE)		INDICAÇÃO DE CORTE
	COTA DE NÍVEL (PLANTA)		INDICAÇÃO DE ELEVADO
	RÓTULO DE AMBIENTE		PORTA CORTA FOGO

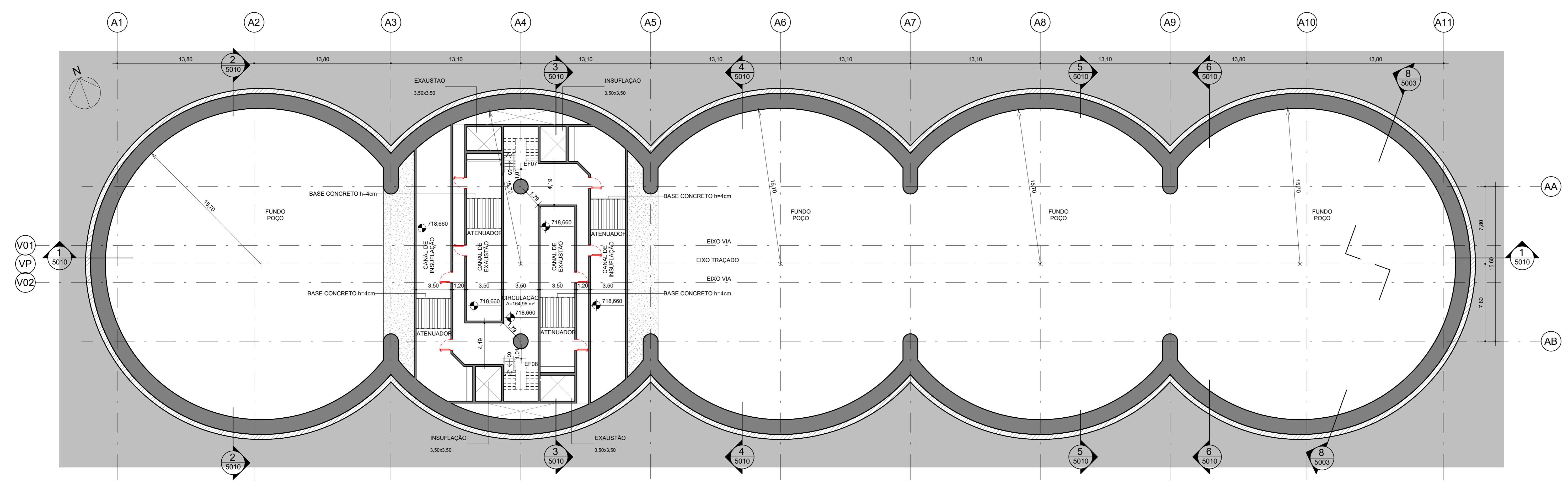
LEGENDA

	EIXO		LIMITE DO VIÁRIO EXISTENTE
	PROJEÇÃO INFERIOR		
	PROJEÇÃO SUPERIOR		
	LIMITE DE DESAPROPRIAÇÃO		
	CONCRETO SECUNDÁRIO		
	CONCRETO PRIMÁRIO		
	FURO / VAZIO		
	ÁREA VERDE		
	PARDE ALVENARIA		
	PISO DE GRANITO		

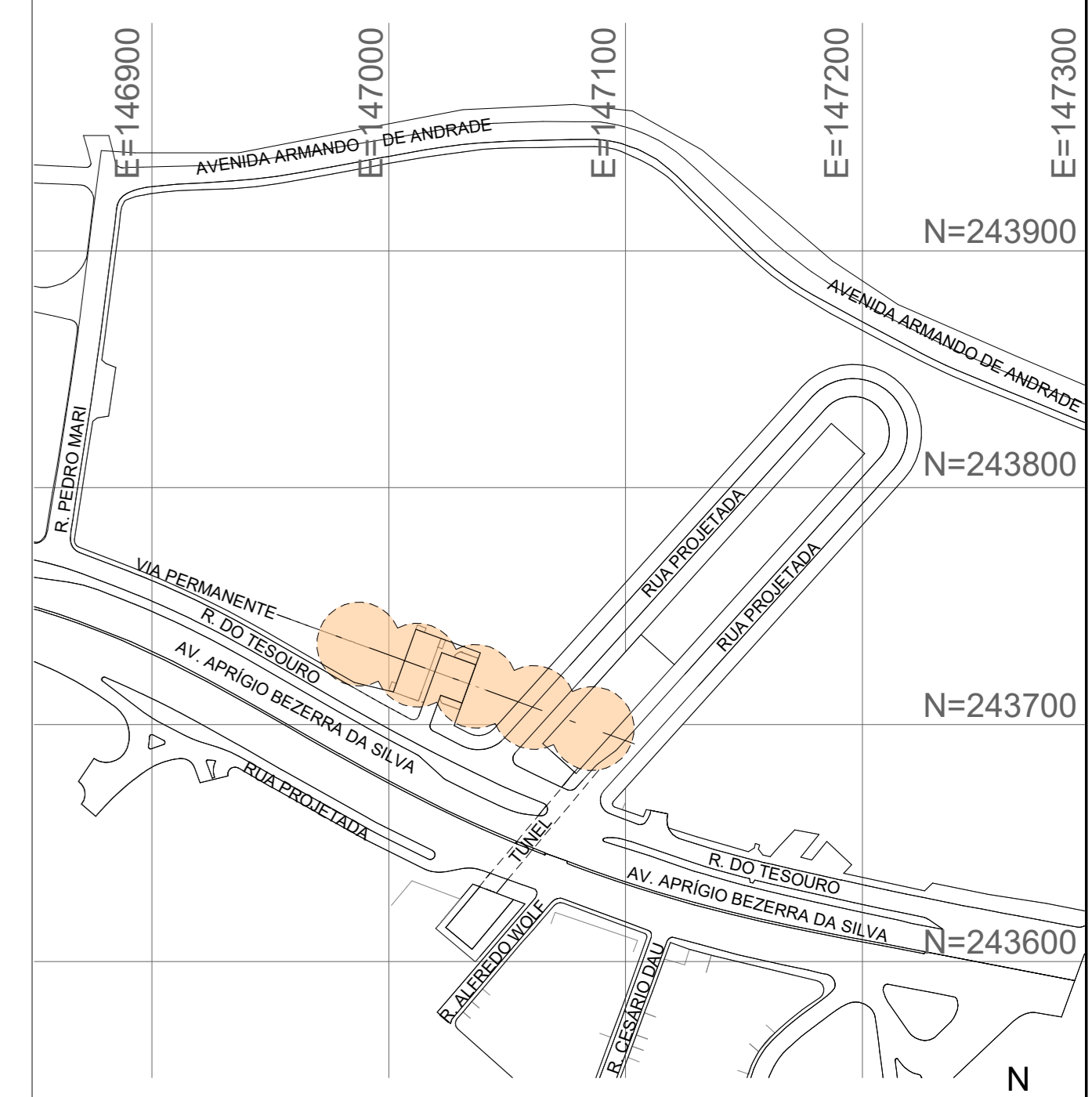
- NOTAS**
- COTAS EM METROS.
 - AS COTAS DE NÍVEL INDICADAS NO PROJETO REFEREM-SE AO PISO ACABADO.
 - A DISTRIBUIÇÃO DOS EQUIPAMENTOS DAS ÁREAS TÉCNICAS E DAS VENTILAÇÕES REPRESENTADAS NO PROJETO DE ARQUITETURA SÃO INDICATIVOS, PODENDO SOFRER ALTERAÇÕES NAS DIMENSÕES DE ACORDO COM OS PROJETOS E EQUIPAMENTOS ESPECIFICADOS PELOS ESPECIALISTAS DE CADA DISCIPLINA.
 - PARA DIMENSIONAMENTO E ESPECIFICAÇÃO DO RESERVATÓRIO DE DRENAGEM, VERIFICAR PROJETO ESPECÍFICO.



1 PLANTA NÍVEL 722.36 - PORÃO DE CABOS
1 : 200



2 PLANTA NÍVEL 718.66 - GALERIA TÉCNICA
1 : 200



PLANTA CHAVE

REVISÃO	REVISÃO GERAL	EMISSÃO INICIAL	DATA
02	REVISÃO GERAL		28/03/2024
01	EMISSÃO INICIAL		28/02/2024

RESPONSÁVEL TÉCNICO	CREA	ART	DATA

OBSERVAÇÕES		DOCUMENTOS DE REFERÊNCIA		EMITENTE		ANÁLISE TÉCNICA		LIBERAÇÃO	
AUTOR/PROJETISTA/FORNECEDOR	CONTRATADA	AUTOR/PROJETISTA/FORNECEDOR	CONTRATADA	METRO/CONTRATADA	METRO	RESPONSÁVEL TÉCNICO	OS ANÁLISE	RESPONSÁVEL TÉCNICO	LIBERAÇÃO
OPINI Engenharia	OPINI Engenharia	OPINI Engenharia	OPINI Engenharia	METRO Engenharia	METRO Engenharia	OPINI Engenharia	OPINI Engenharia	OPINI Engenharia	OPINI Engenharia
RESPONSÁVEL TÉCNICO	RESPONSÁVEL TÉCNICO	RESPONSÁVEL TÉCNICO	RESPONSÁVEL TÉCNICO	RESPONSÁVEL TÉCNICO	RESPONSÁVEL TÉCNICO	RESPONSÁVEL TÉCNICO	OS ANÁLISE	RESPONSÁVEL TÉCNICO	LIBERAÇÃO
NOME: DANIEL HOFF FERNANDES	NOME: FABIANO MORGES GALIA FOLLOM	NOME: DANIEL HOFF FERNANDES	NOME: FABIANO MORGES GALIA FOLLOM	NOME: DANIEL HOFF FERNANDES	NOME: FABIANO MORGES GALIA FOLLOM	NOME: DANIEL HOFF FERNANDES	OS ANÁLISE	NOME: DANIEL HOFF FERNANDES	NOME: DANIEL HOFF FERNANDES
REGISTRO: A234878	REGISTRO: S88019915-SP	REGISTRO: A234878	REGISTRO: S88019915-SP	REGISTRO: A234878	REGISTRO: S88019915-SP	REGISTRO: A234878	OS ANÁLISE	REGISTRO: A234878	REGISTRO: A234878
ART/IMP: 1386504	ART/IMP: 28072823232823	ART/IMP: 1386504	ART/IMP: 28072823232823	ART/IMP: 1386504	ART/IMP: 28072823232823	ART/IMP: 1386504	OS ANÁLISE	ART/IMP: 1386504	ART/IMP: 1386504
MODALIDADE: ARQUITETURA	MODALIDADE: ENGENHARIA CIVIL	MODALIDADE: ARQUITETURA	MODALIDADE: ENGENHARIA CIVIL	MODALIDADE: ARQUITETURA	MODALIDADE: ENGENHARIA CIVIL	MODALIDADE: ARQUITETURA	OS ANÁLISE	MODALIDADE: ARQUITETURA	MODALIDADE: ARQUITETURA
DATA: 28/03/2024	DATA: 28/03/2024	DATA: 28/03/2024	DATA: 28/03/2024	DATA: 28/03/2024	DATA: 28/03/2024	DATA: 28/03/2024	OS ANÁLISE	DATA: 28/03/2024	DATA: 28/03/2024

Esta folha é de propriedade da ViaQuatro e seu conteúdo não pode ser copiado ou revelado a terceiros. A aprovação deste documento não exime o projetista de sua responsabilidade sobre o mesmo.

00.00 (página) - PELA-11
00.00 (página) - PELA-12
00.00 (página) - PELA-13
00.00 (página) - PELA-14
00.00 (página) - PELA-15
00.00 (página) - PELA-16
00.00 (página) - PELA-17
00.00 (página) - PELA-18
00.00 (página) - PELA-19

Via Quatro
SISTEMA DE TRANSPORTE URBANO
SUBSISTEMA DE TRANSPORTE URBANO
PROJETO PRÉ-EXECUTIVO - ARQUITETURA
PLANTAS DO PORÃO DE CABOS E DA GALERIA TÉCNICA

ESCALA: 1:200
CÓDIGO: DE-4.22.06.00/6B2-5009
FOLHA: 09/14
REV: 02

CÓDIGO	OBJETO
DE-4.22.06.00/6B2-5001	IMPLANTAÇÃO
DE-4.22.06.00/6B2-5002	ACESSO SUL - PLANTAS
DE-4.22.06.00/6B2-5003	ACESSO SUL - CORTES E ELEVADOES
DE-4.22.06.00/6B2-5004	ACESSO NORTE - PLANTA DE COBERTURA
DE-4.22.06.00/6B2-5005	ACESSO NORTE - PLANTA TERREO
DE-4.22.06.00/6B2-5006	TERMINAL DE ÔNIBUS - PLANTA BAIXA E DE COBERTURA
DE-4.22.06.00/6B2-5007	PLANTA DO PORÃO E PORÃO DE CABOS DAS ÁREAS TÉCNICAS
DE-4.22.06.00/6B2-5008	PLANTAS DA DISTRIBUIÇÃO E PLATAFORMA
DE-4.22.06.00/6B2-5009	PLANTA DO MEZANINO E PORÃO DE CABOS DA GALERIA TÉCNICA
DE-4.22.06.00/6B2-5010	CORTES - ESTAÇÃO
DE-4.22.06.00/6B2-5011	CORTES E ELEVADOES - ESTAÇÃO
DE-4.22.06.00/6B2-5012	CORTES E ELEVADOES - TERMINAL DE ÔNIBUS
DE-4.22.06.00/6B2-5013	ROTA DE FUGA - IMPLANTAÇÃO
DE-4.22.06.00/6B2-5014	ROTA DE FUGA - PLANTAS E CORTE

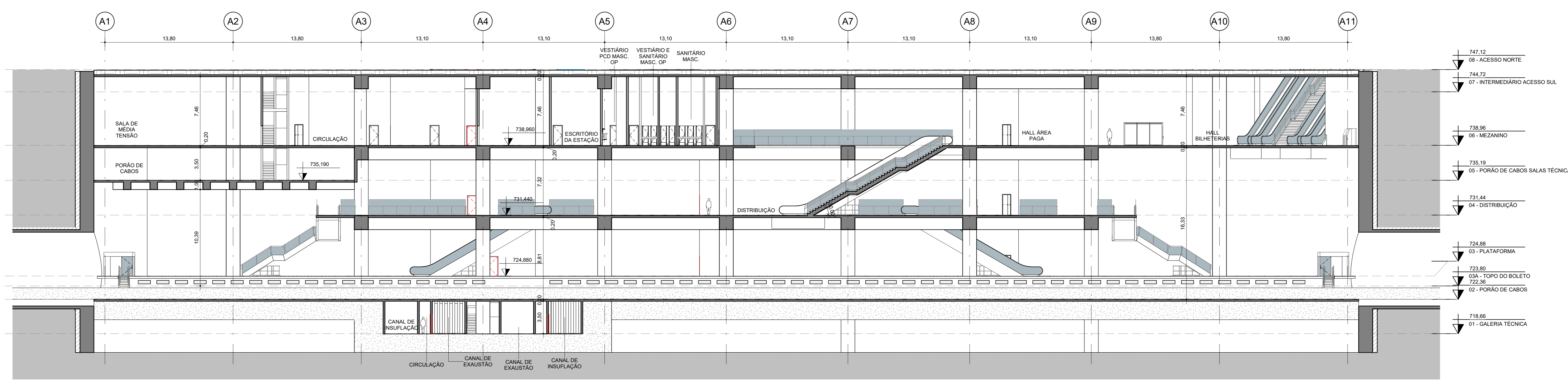
LEGENDA DE INDICAÇÕES

	COTA DE NÍVEL (CORTE)		INDICAÇÃO DE CORTE
	COTA DE NÍVEL (PLANTA)		INDICAÇÃO DE ELEVADOE
	RÓTULO DE AMBIENTE		PORTA CORTA FOGO

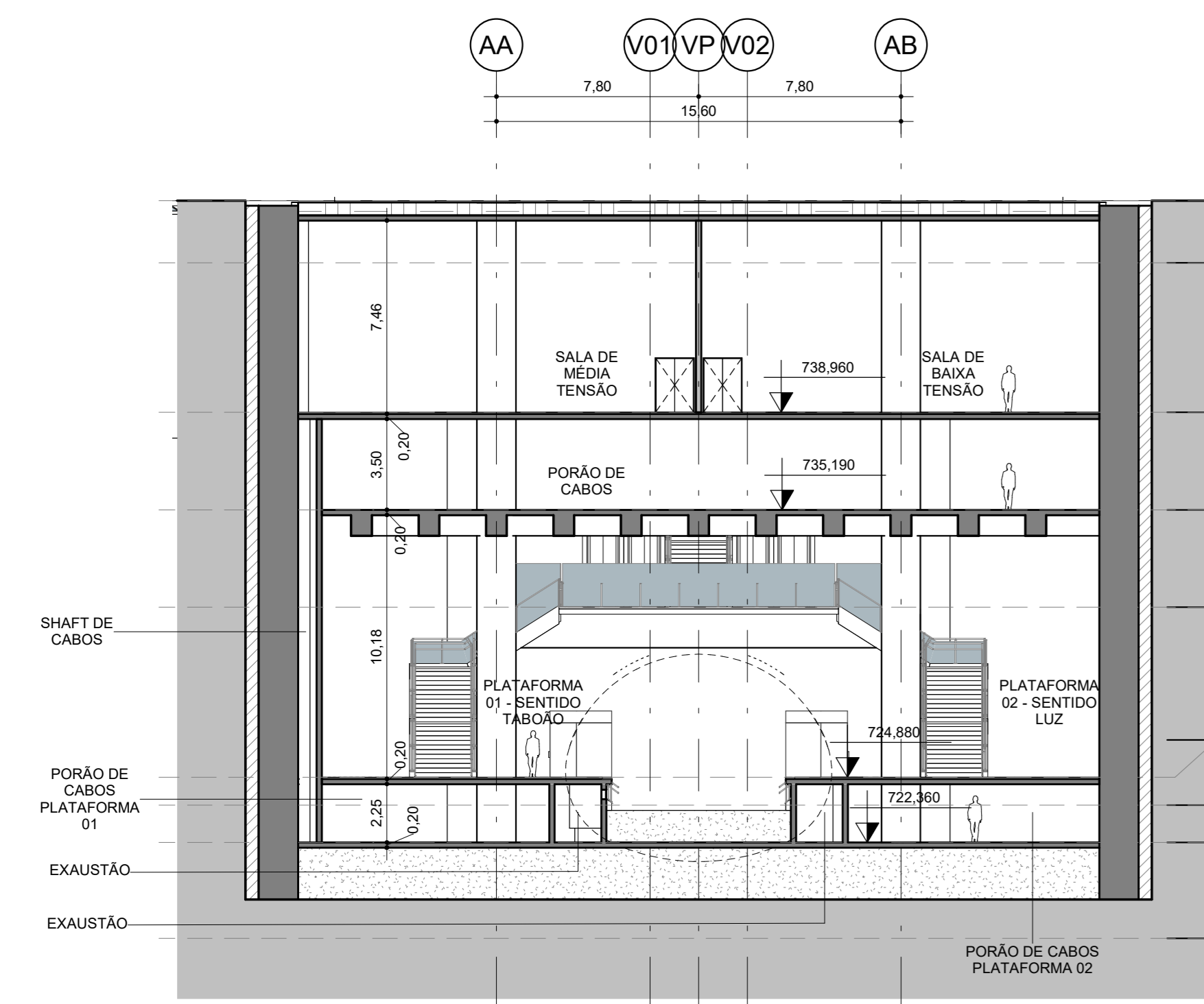
LEGENDA

	EIXO		LIMITE DO VIÁRIO EXISTENTE
	PROJEÇÃO INFERIOR		
	PROJEÇÃO SUPERIOR		
	LIMITE DE DESAPROPRIAÇÃO		
	CONCRETO SECUNDÁRIO		
	CONCRETO PRIMÁRIO		
	FURO / VAZIO		
	ÁREA VERDE		
	PARDE ALVENARIA		
	PISO DE GRANITO		

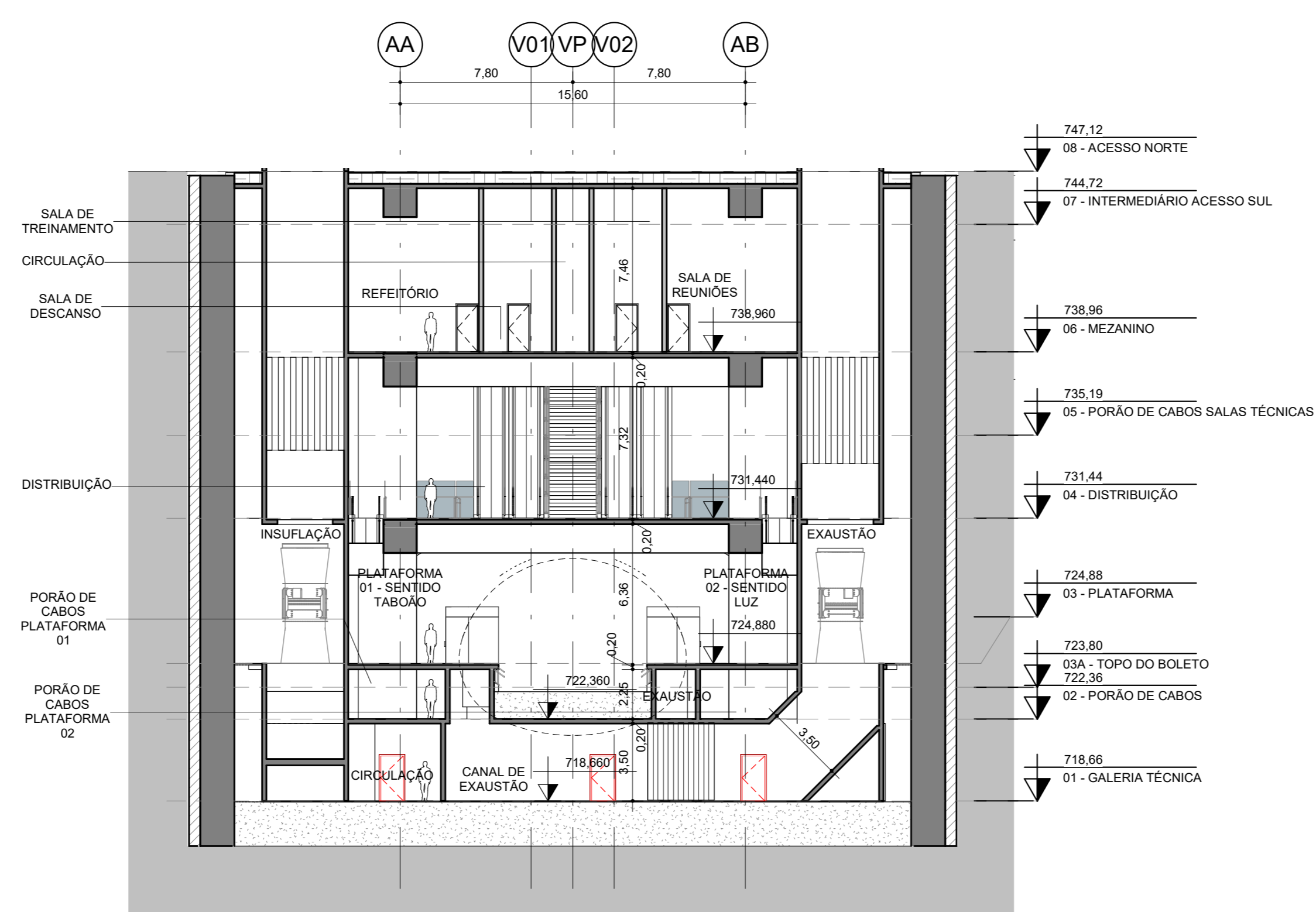
- NOTAS**
- COTAS EM METROS.
 - AS COTAS DE NÍVEL INDICADAS NO PROJETO REFEREM-SE AO PISO ACABADO.
 - A DISTRIBUIÇÃO DOS EQUIPAMENTOS DAS ÁREAS TÉCNICAS E DAS VENTILAÇÕES REPRESENTADAS NO PROJETO DE ARQUITETURA SÃO INDICATIVOS, PODENDO SOFRER ALTERAÇÕES NAS DIMENSÕES DE ACORDO COM OS PROJETOS E EQUIPAMENTOS ESPECIFICADOS PELOS ESPECIALISTAS DE CADA DISCIPLINA.
 - PARA DIMENSIONAMENTO E ESPECIFICAÇÃO DO RESERVATÓRIO DE DRENAGEM, VERIFICAR PROJETO ESPECÍFICO.



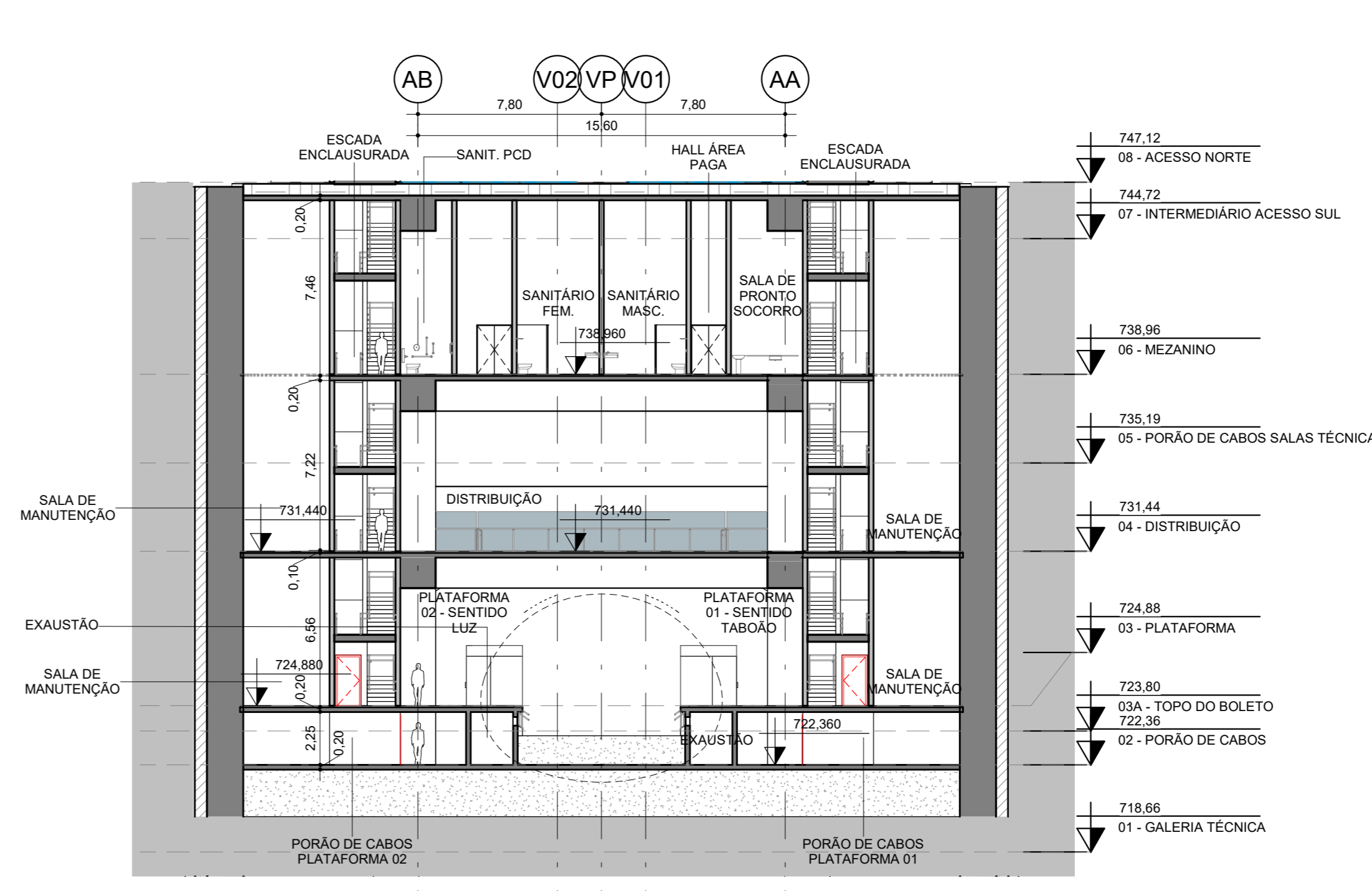
1 CORTE 1 - LONGITUDINAL
1 : 200



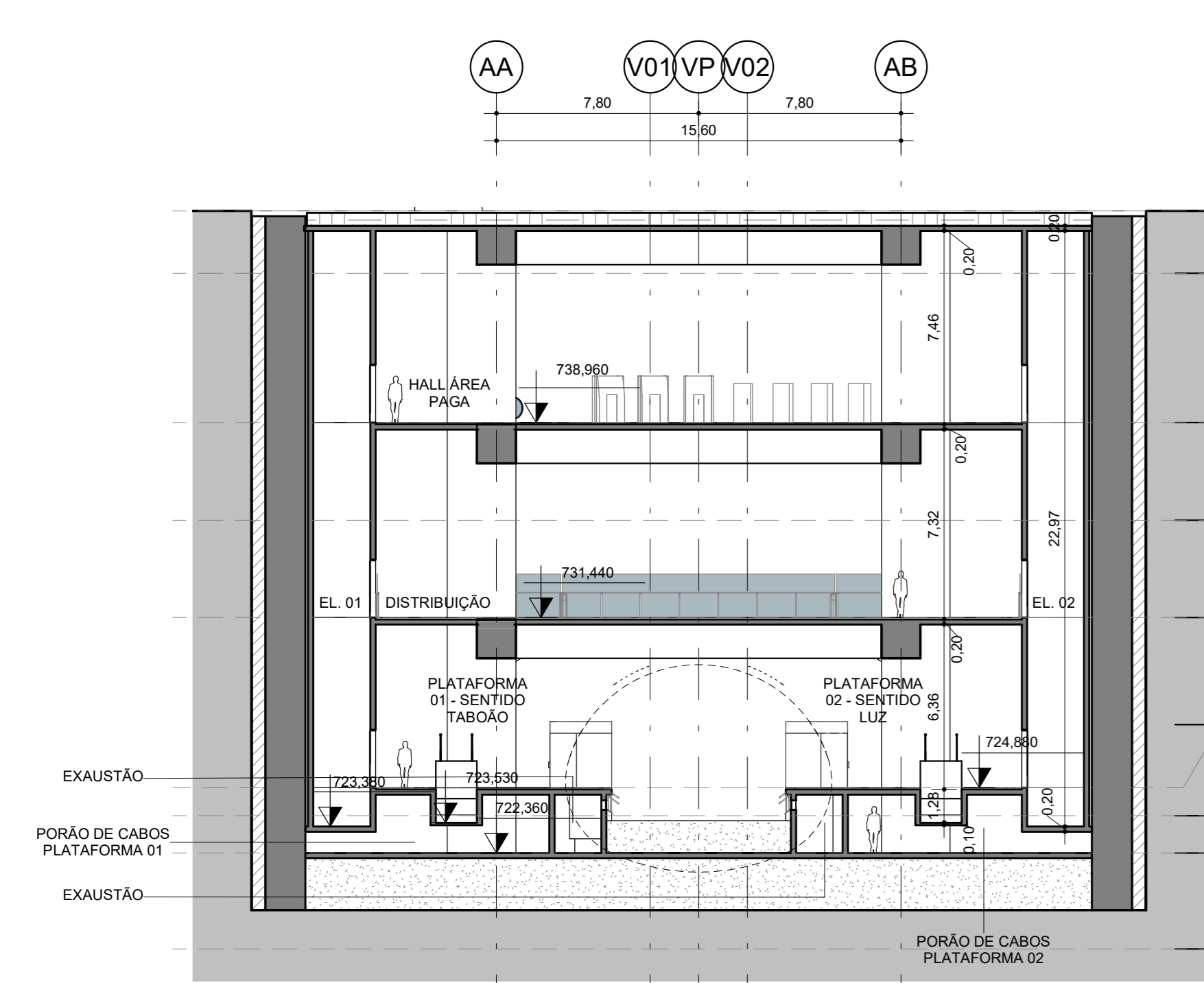
2 CORTE 2 - TRANSVERSAL EIXO 2
1 : 200



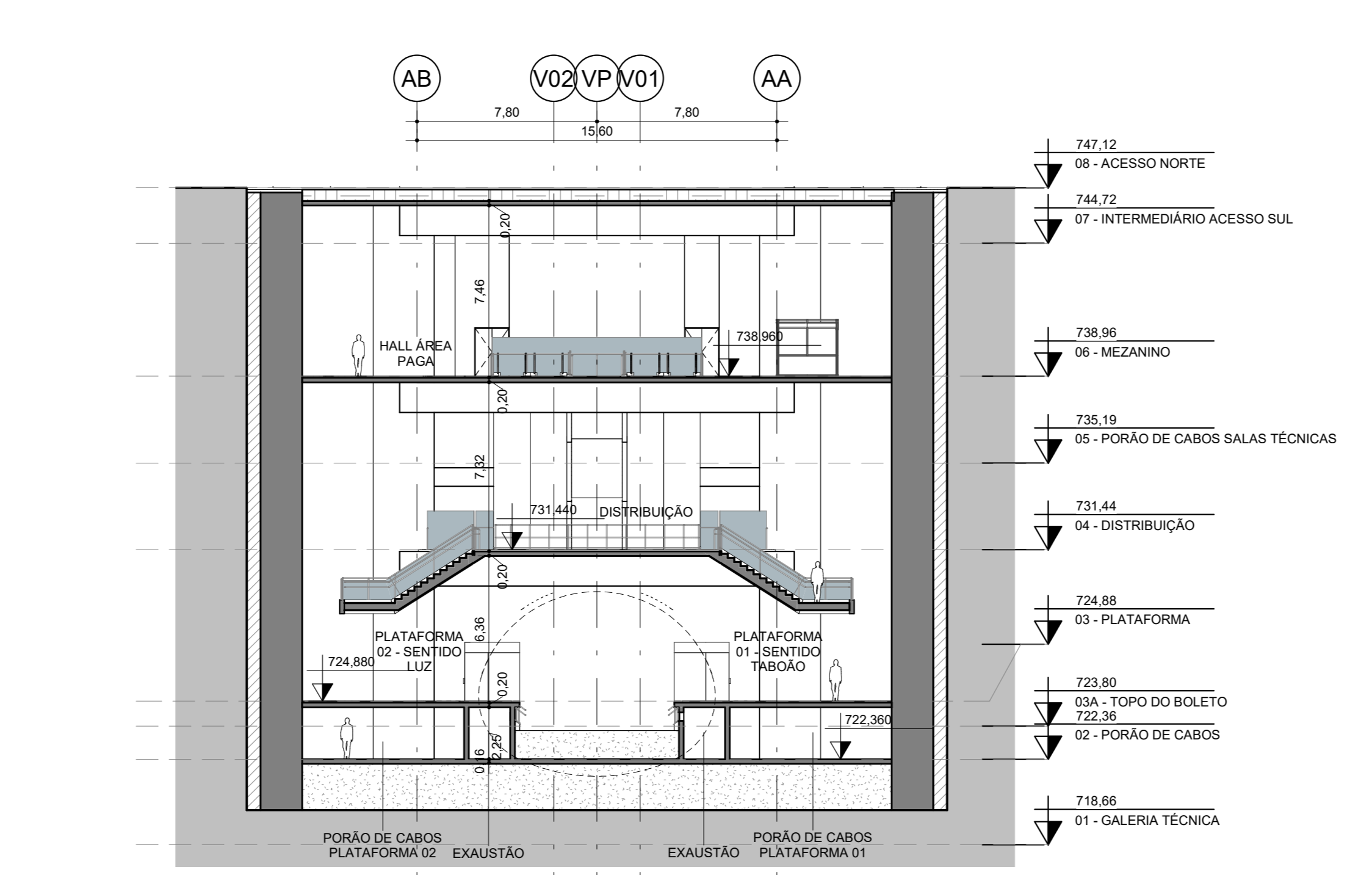
3 CORTE 3 - TRANSVERSAL EIXO 4
1 : 200



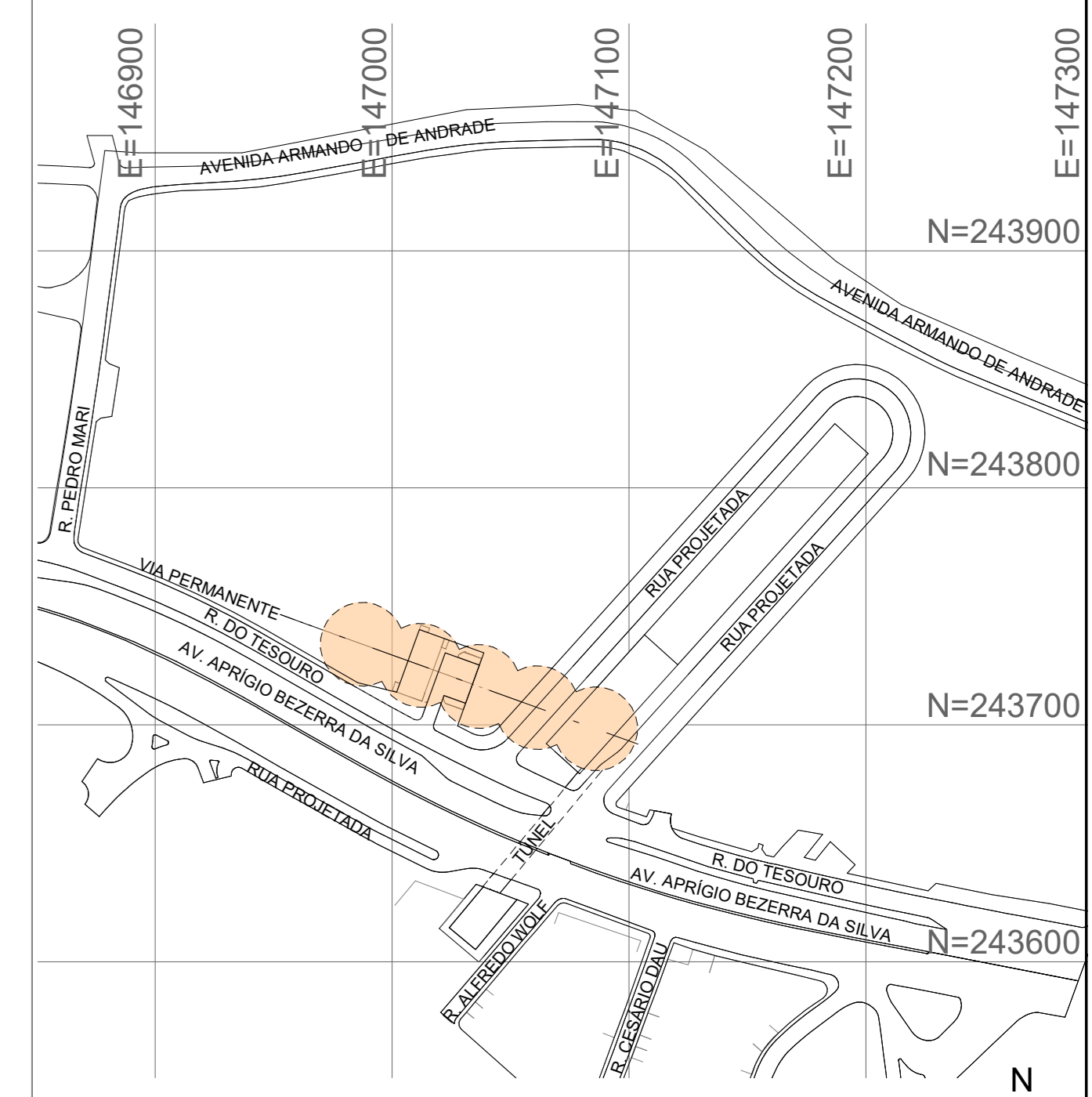
4 CORTE 4 - TRANSVERSAL EIXO 6
1 : 200



5 CORTE 5 - TRANSVERSAL EIXO 8
1 : 200



6 CORTE 6 - TRANSVERSAL EIXO 09
1 : 200



PLANTA CHAVE

REVISÃO	REVISÃO GERAL	REVISÃO INICIAL	DATA
02	REVISÃO GERAL		28/03/2024
01	EMISSÃO INICIAL		28/02/2024

REVISÕES			
ENGENHARIA DE SEGURANÇA			
RESPONSÁVEL TÉCNICO	CREA	ART	DATA

OBSERVAÇÕES		DOCUMENTOS DE REFERÊNCIA		EMITENTE		ANÁLISE TÉCNICA		LIBERAÇÃO	
				METRO CONTRATADA		METRO			
				OPINI <small>OPINI Engenharia e Arquitetura</small> OPINI <small>OPINI Engenharia e Arquitetura</small> OPINI <small>OPINI Engenharia e Arquitetura</small>		OPINI <small>OPINI Engenharia e Arquitetura</small> OPINI <small>OPINI Engenharia e Arquitetura</small> OPINI <small>OPINI Engenharia e Arquitetura</small>			
				RESPONSÁVEL TÉCNICO NOME: DANIEL HOFF FERNANDES REGISTRO: 4234872 ART: 138654 MODALIDADE: ARQUITETURA DATA: 28/03/2024		RESPONSÁVEL TÉCNICO NOME: FABIANO MORGAGLIA POLON REGISTRO: 58011915-SP ART: 28072323232323 MODALIDADE: ENGENHARIA CIVIL DATA: 28/03/2024		RESPONSÁVEL TÉCNICO NOME: REGISTRO: ART: MODALIDADE: DATA:	

Via Quatro

Subsistema: Estação Taboão da Serra

Projeto Pré-Executivo - Arquitetura

Cortes - Estação

ESCALA: 10' / 14

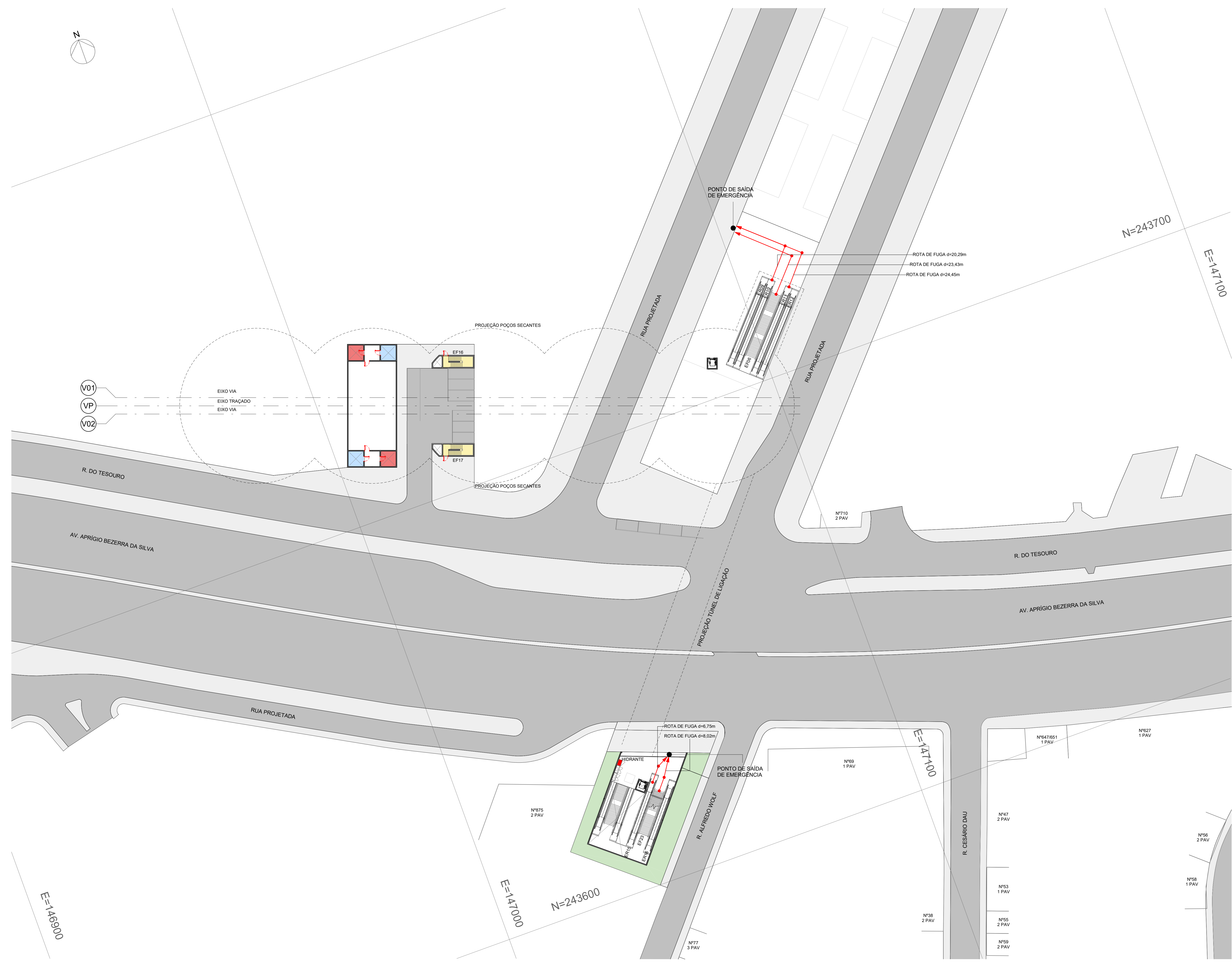
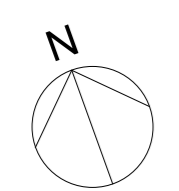
INDICADA: DE-4.22.06.00/6B2-5010

REV. 02

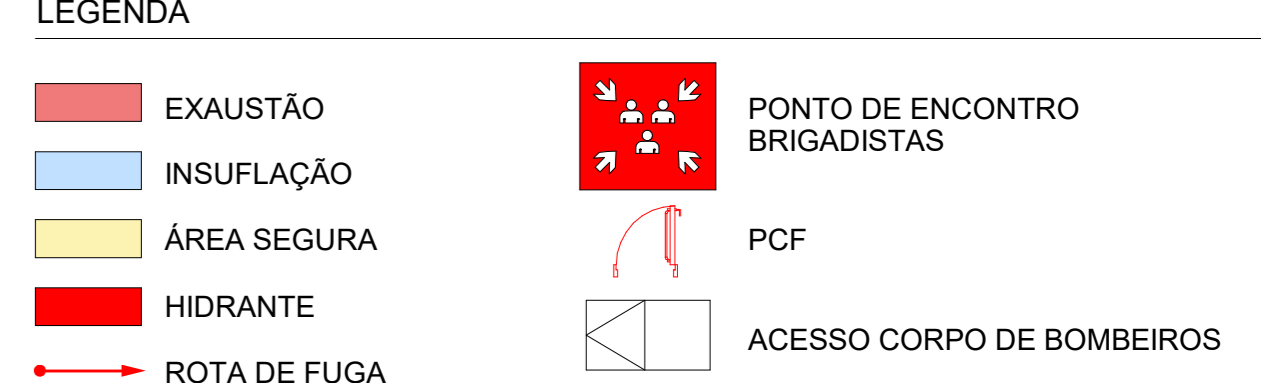
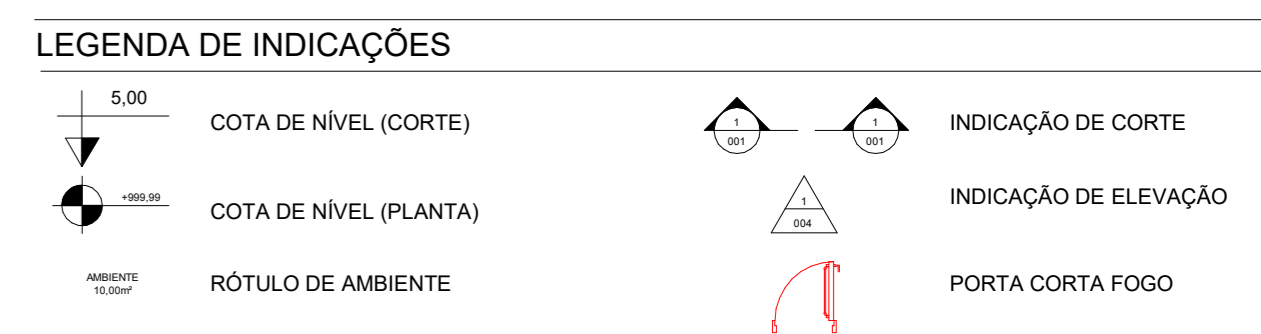
Esta folha é de propriedade da ViaQuatro e seu conteúdo não pode ser copiado ou revelado a terceiros. A aprovação deste documento não exime o projetista de sua responsabilidade sobre o mesmo.

00.00 (página) - P0001-11
00.01 (página) - P0001-12
00.02 (página) - P0001-13
00.03 (página) - P0001-14
00.04 (página) - P0001-15
00.05 (página) - P0001-16
00.06 (página) - P0001-17
00.07 (página) - P0001-18
00.08 (página) - P0001-19
00.09 (página) - P0001-20

Esta folha é de propriedade da ViaQuatro e seu conteúdo não pode ser copiado ou revelado a terceiros. A aprovação deste documento não exime o projetista de sua responsabilidade sobre o mesmo.



CÓDIGO	OBJETO
DE-4.22.06.00/6B2-5001	IMPLANTAÇÃO
DE-4.22.06.00/6B2-5002	ACESSO SUL - PLANTAS
DE-4.22.06.00/6B2-5003	ACESSO SUL - CORTES E ELEVADOS
DE-4.22.06.00/6B2-5004	ACESSO NORTE - PLANTA DE COBERTURA
DE-4.22.06.00/6B2-5005	ACESSO NORTE - PLANTA TERREJO
DE-4.22.06.00/6B2-5006	TERMINAL DE ÔNIBUS - PLANTA BAIXA E DE COBERTURA
DE-4.22.06.00/6B2-5007	PLANTA DO MEZANINO E PÓRTO DE CABOS DAS ÁREAS TÉCNICAS
DE-4.22.06.00/6B2-5008	PLANTAS DA DISTRIBUIÇÃO E PLATAFORMA
DE-4.22.06.00/6B2-5009	PLANTAS DO PÓRTO DE CABOS E DA GALERIA TÉCNICA
DE-4.22.06.00/6B2-5010	CORTES - ESTAÇÃO
DE-4.22.06.00/6B2-5011	CORTES E ELEVADOS - ESTAÇÃO
DE-4.22.06.00/6B2-5012	CORTES E ELEVADOS - TERMINAL DE ÔNIBUS
DE-4.22.06.00/6B2-5013	ROTA DE FUGA - IMPLANTAÇÃO
DE-4.22.06.00/6B2-5014	ROTA DE FUGA - PLANTAS E CORTE



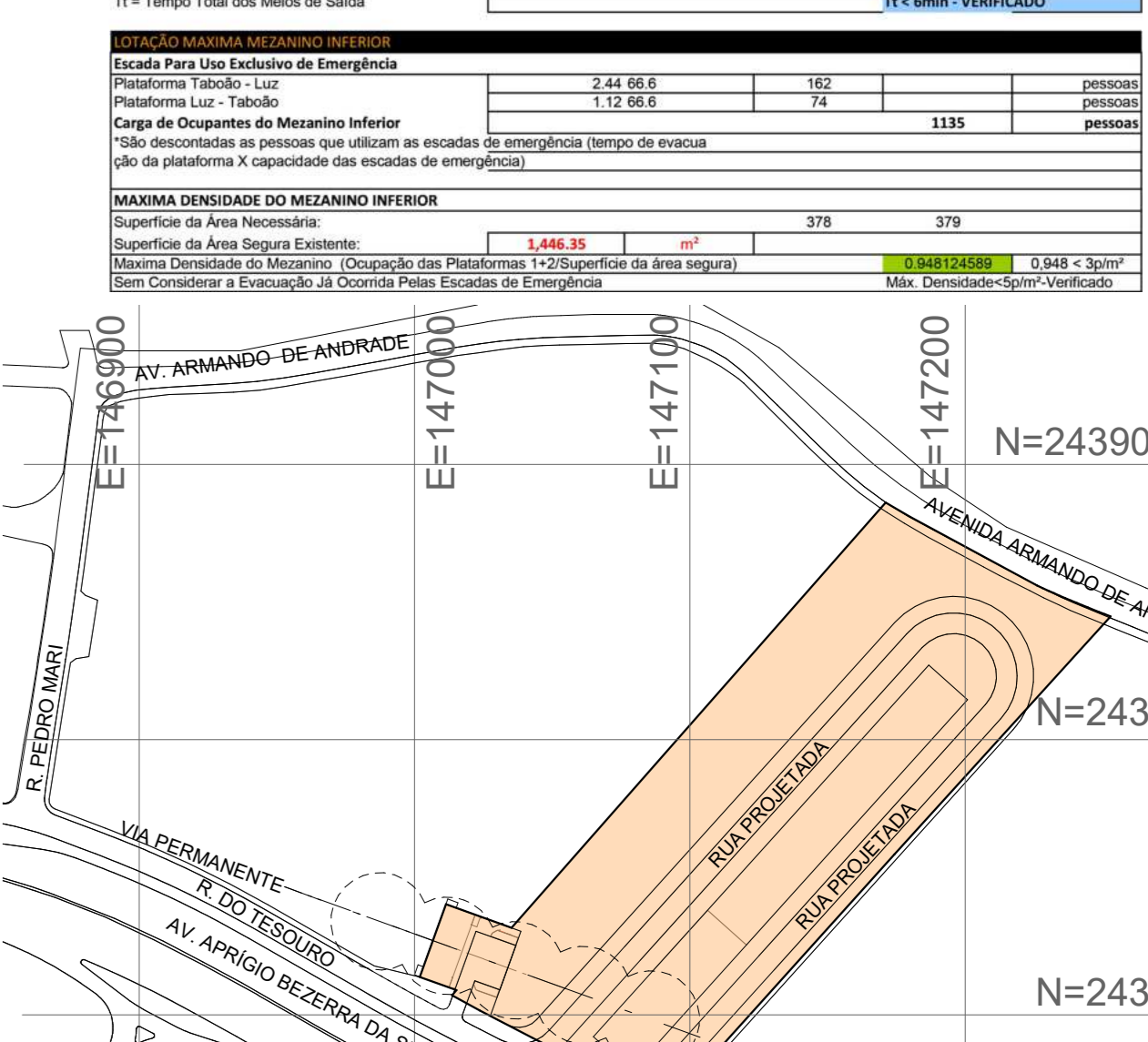
- NOTAS**
- TODOS OS DUTOS DE INSUFLAÇÃO SÃO REVERSÍVEIS PARA EXAUSTÃO.
 - A CAPACIDADE UTILIZADA PARA EVACUAÇÃO PELAS ESCADAS ROLANTES CONSIDERA A DISPONIBILIDADE DE ENERGIA DE EMERGENCIA PARA EQUIPAMENTOS, E DEVERÁ SER CONFIRMADA NO PROJETO EXECUTIVO.
 - DISPONIBILIDADE DE ESCADAS FIXAS E ROLANTES APRESENTADAS NOS PROJETOS PODERÃO SOFRER ALTERAÇÕES NO PROJETO EXECUTIVO EM FUNÇÃO DO DETALHAMENTO DOS SISTEMAS, SUAS INTERFACES E DOS USOS DE ÁREAS PÚBLICAS, GARANTINDO A INTEGRAÇÃO DAS SOLUÇÕES.
 - NÃO FORAM PROJETADOS ELEVADORES DE EMERGENCIA, SENDO OS ELEVADORES UTILIZADOS ALIMENTADOS PELO GRUPO GERADOR A DIESEL QUANDO DA FALTA DE ENERGIA.

MÉTODO DE CÁLCULO DE ROTA DE FUGA DA ESTAÇÃO TARDÃO DA LINHA 4
Segurança Contra Incêndio Para Sistemas de Transporte Sobre Trilhos
CONSIDERANDO A CAPACIDADE DE EVACUAÇÃO DE EMERGENCIA DE CADA PLATAFORMA E O TIPO DE EMERGENCIA

Plataforma	Comprimento (m)	Área (m²)	População (pessoas)	Tempo de Fuga (min)
Plataforma 1	100	1000	1000	2.00
Plataforma 2	100	1000	1000	2.00
TOTAL				4.00

ANÁLISE DE RISCO DE INCÊNDIO

Evento	Probabilidade	Consequência	Risco
Incêndio em plataforma	Alta	Grave	Alto
Incêndio em trilhos	Alta	Grave	Alto
Incêndio em áreas técnicas	Alta	Grave	Alto
Incêndio em áreas de estacionamento	Alta	Grave	Alto
TOTAL DE RISCO			4.00



1 IMPLANTAÇÃO
1 : 350

OBSERVAÇÕES		DOCUMENTOS DE REFERÊNCIA		EMITENTE		ANÁLISE TÉCNICA		LIBERAÇÃO	
				OPINI OPINI		METRO METRO		METRÔ METRÔ	
				RESPONSÁVEL TÉCNICO NOME: DANIEL HOFF FERNANDES REGISTRO: 42347/2 MODALIDADE: ARQUITETURA DATA: 28/03/2024		RESPONSÁVEL TÉCNICO NOME: FABIANO MORGES GALLIA FOLLOM REGISTRO: 58011916/5-SP MODALIDADE: ENGENHARIA CIVIL DATA: 28/03/2024		LIBERAÇÃO NOME: REGISTRO: DATA:	

REVISÕES

REVISÃO	DESCRIÇÃO	DATA
01	EMISSÃO INICIAL	28/03/2024

Via Quatro
 SUBSISTEMA DE SEGURANÇA
 PROJETO PRÉ-EXECUTIVO - ARQUITETURA
 ROTA DE FUGA - IMPLANTAÇÃO
 ESCALA: DE-4.22.06.00/6B2-5013
 FOLHA: 13/14
 REV: 01

Esta folha é de propriedade da Concessionária da Linha 4 do Metrô de São Paulo S.A. e seu conteúdo não pode ser copiado ou revelado a terceiros. A aprovação deste documento não exime o projetista de sua responsabilidade sobre o mesmo.

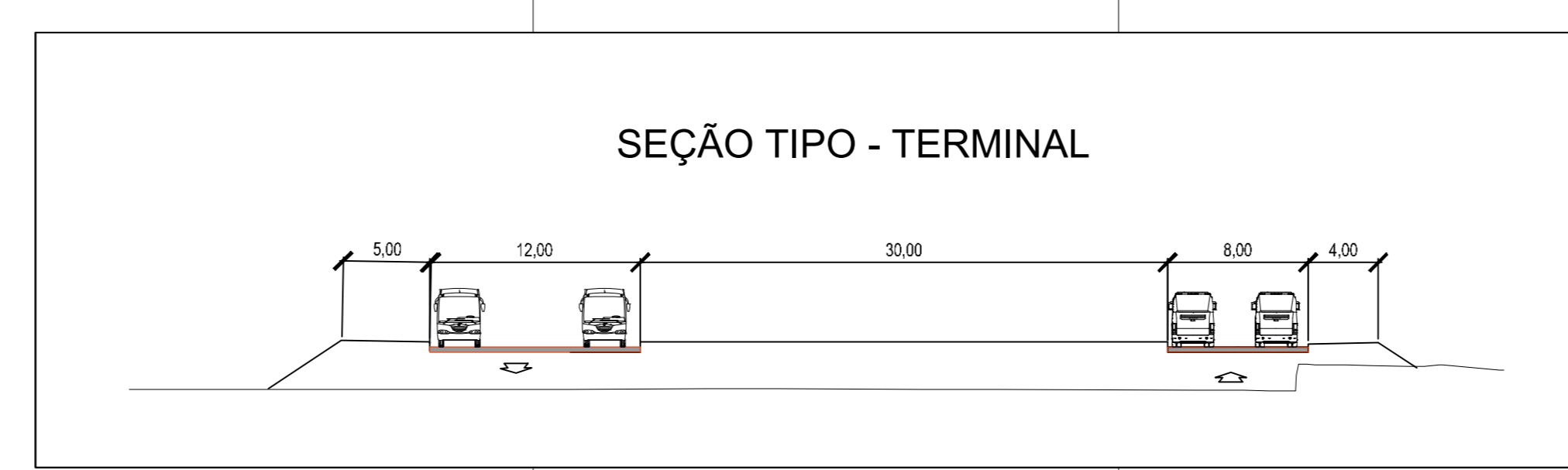
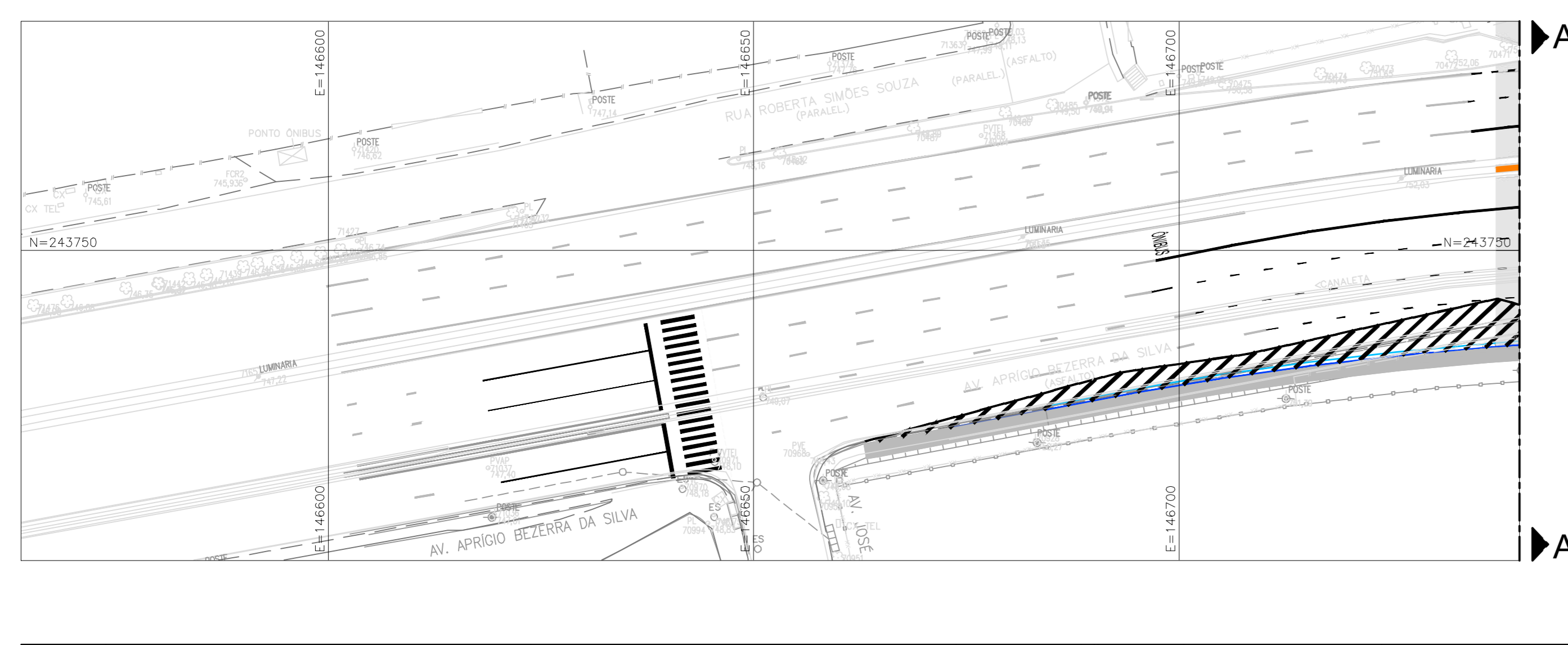


TABELA DE CURVAS DO EIXO 100

CURVAS	AC	R (m)	T (m)	D (m)	PC	PT	PONTO	PC	PI	PT
C4	180°00'00.42"	19.000	18763320.883	59.690	109+17.664	112+17.354	N E	243810.3274 147210.0528	-	243835.7717 147181.8289

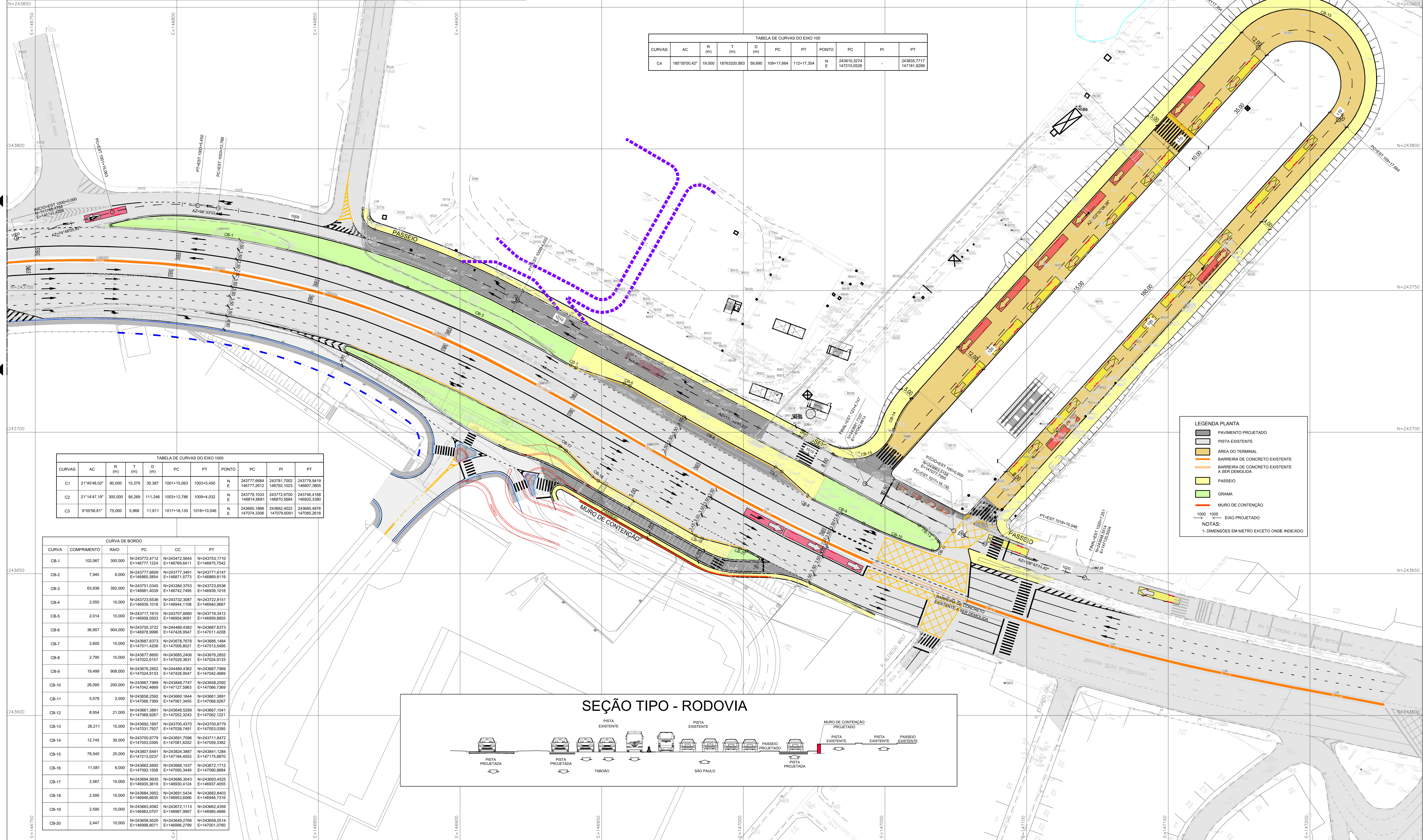
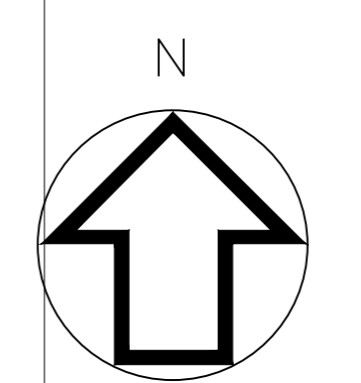
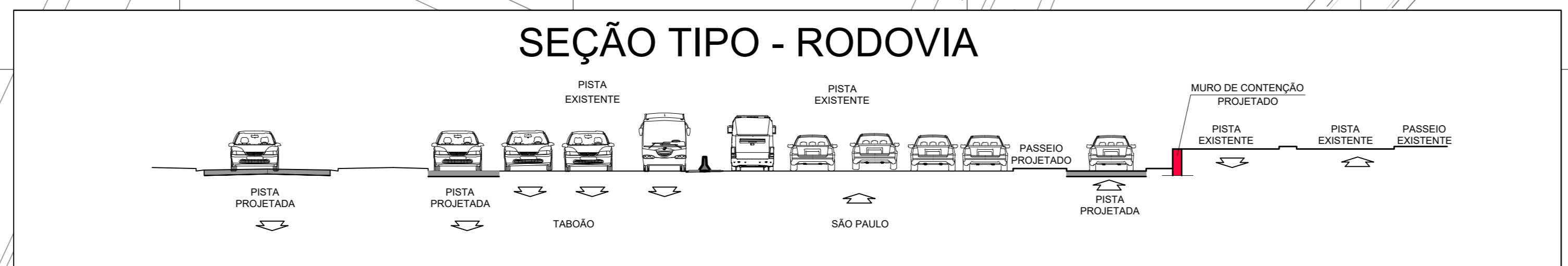


TABELA DE CURVAS DO EIXO 1000

CURVAS	AC	R (m)	T (m)	D (m)	PC	PT	PONTO	PC	PI	PT
C1	21°45'48.02"	80.000	15.379	30.387	1001+15.063	1003+5.450	N E	243777.8884 146777.2812	243781.7003 146792.1023	243779.9419 146807.3805
C2	21°14'47.19"	300.000	58.299	111.248	1003+12.786	1009+4.032	N E	243779.1033 146814.8581	243772.8700 146870.5684	243746.4168 146920.3300
C3	9°05'56.61"	75.000	5.068	11.911	1017+18.135	1019+10.046	N E	243686.1986 147074.3309	243682.4022 147079.6091	243680.4878 147085.2616

CURVA DE BORDO

CURVA	COMPRIMENTO	RAIO	PC	CC	PT
CB-1	102,687	300,000	N=243772,4712 E=146777,1224	N=243472,5645 E=146769,0411	N=243753,1710 E=146875,7542
CB-2	7,945	6,000	N=243777,8609 E=146865,5854	N=243777,3691 E=146871,2773	N=243771,8747 E=146869,8119
CB-3	63,836	362,000	N=243751,0345 E=146881,4039	N=243384,3753 E=146742,7495	N=243723,6536 E=146929,1018
CB-4	2,050	10,000	N=243723,6036 E=146930,1918	N=243732,2087 E=146884,1108	N=243722,8151 E=146900,9687
CB-5	2,014	10,000	N=243717,1615 E=146958,0503	N=243707,6680 E=146954,9081	N=243716,3412 E=146959,8605
CB-6	36,957	904,000	N=243705,3722 E=146978,9086	N=244489,4362 E=147029,6947	N=243687,6373 E=147011,4208
CB-7	2,805	10,000	N=243687,6373 E=147011,4208	N=243678,7678 E=147006,8021	N=243686,1484 E=147013,5495
CB-8	2,795	10,000	N=243687,6373 E=147011,4208	N=243688,2406 E=147029,6947	N=243676,2852 E=147028,9133
CB-9	19,499	908,000	N=243676,2852 E=147028,9133	N=244489,4362 E=147428,9547	N=243687,7989 E=147042,4969
CB-10	26,095	200,000	N=243687,7989 E=147042,4969	N=243648,7747 E=147027,0563	N=243658,2592 E=147068,7369
CB-11	5,078	2,000	N=243658,2592 E=147068,7369	N=243660,1644 E=147067,3405	N=243661,3891 E=147068,9267
CB-12	8,954	21,000	N=243661,3891 E=147068,9267	N=243648,7747 E=147052,3243	N=243667,1041 E=147052,3243
CB-13	26,211	15,000	N=243667,1041 E=147052,3243	N=243705,4370 E=147038,7491	N=243700,8779 E=147053,0595
CB-14	12,745	30,000	N=243700,8779 E=147053,0595	N=243681,7596 E=147051,8202	N=243711,8472 E=147058,3382
CB-15	78,540	25,000	N=243681,7596 E=147051,8202	N=243624,3887 E=147194,4853	N=243684,1284 E=147175,8870
CB-16	11,581	6,000	N=243624,3887 E=147194,4853	N=243688,1537 E=147025,1509	N=243672,1712 E=147030,8984
CB-17	2,567	10,000	N=243688,1537 E=147025,1509	N=243686,3443 E=146935,3619	N=243683,6255 E=146937,4055
CB-18	2,595	10,000	N=243686,3443 E=146935,3619	N=243691,5434 E=146953,0586	N=243682,8403 E=146948,7316
CB-19	2,595	10,000	N=243691,5434 E=146953,0586	N=243672,1115 E=146987,9597	N=243682,4369 E=146985,4686
CB-20	2,447	10,000	N=243682,4369 E=146985,4686	N=243649,2769 E=146996,8071	N=243658,0514 E=147001,0760




LEGENDA PLANTA

- PAVIMENTO PROJETADO
- PISTA EXISTENTE
- ÁREA DO TERMINAL
- BARREIRA DE CONCRETO EXISTENTE
- BARREIRA DE CONCRETO EXISTENTE A SER DESMOLDA
- PASSEIO
- GRAMA
- MURO DE CONTENÇÃO

1000 1005
EXD PROJETADO

NOTAS:
1- DIMENSÕES EM METRO EXCETO ONDE INDICADO.



OPERAÇÕES	CONDIÇÃO	DOCUMENTOS DE REFERÊNCIA	OBJETO	EMITENTE	ANÁLISE TÉCNICA	LIBERAÇÃO
PROJETO PRE-EXECUTIVO	CONTRATADA	OPINIÃO DE ENGENHARIA	OPINIÃO DE ENGENHARIA	OPINIÃO DE ENGENHARIA	OPINIÃO DE ENGENHARIA	OPINIÃO DE ENGENHARIA
RESPONSÁVEL TÉCNICO	RESPONSÁVEL TÉCNICO	RESPONSÁVEL TÉCNICO	RESPONSÁVEL TÉCNICO	RESPONSÁVEL TÉCNICO	RESPONSÁVEL TÉCNICO	RESPONSÁVEL TÉCNICO
NOME: MARCOS ANTONIO BARRER	NOME: FABIANO MONTEGALIA POLONI	NOME: FABIANO MONTEGALIA POLONI	NOME: FABIANO MONTEGALIA POLONI	NOME: FABIANO MONTEGALIA POLONI	NOME: FABIANO MONTEGALIA POLONI	NOME: FABIANO MONTEGALIA POLONI
REGISTRO: 306019785-0	REGISTRO: 306019785-0	REGISTRO: 306019785-0	REGISTRO: 306019785-0	REGISTRO: 306019785-0	REGISTRO: 306019785-0	REGISTRO: 306019785-0
ARTIST: 3020432683	ARTIST: 3020432683	ARTIST: 3020432683	ARTIST: 3020432683	ARTIST: 3020432683	ARTIST: 3020432683	ARTIST: 3020432683
MODALIDADE: ENGENHARIA CIVIL	MODALIDADE: ENGENHARIA CIVIL	MODALIDADE: ENGENHARIA CIVIL	MODALIDADE: ENGENHARIA CIVIL	MODALIDADE: ENGENHARIA CIVIL	MODALIDADE: ENGENHARIA CIVIL	MODALIDADE: ENGENHARIA CIVIL
DATA: 27/03/2024	DATA: 27/03/2024	DATA: 27/03/2024	DATA: 27/03/2024	DATA: 27/03/2024	DATA: 27/03/2024	DATA: 27/03/2024

REVISÕES

DESCRIÇÃO	DATA
1- EMISSÃO INICIAL	27/03/2024

PROJETO PRE-EXECUTIVO
IMPLANTAÇÃO DO TERMINAL TABOÃO
PROJETO GEOMÉTRICO - PLANTA

ESCALA: 1:500 CÓDIGO: DE-4.22.06.81/6F2-5001 FOLHA: 01/01 REV: 1