



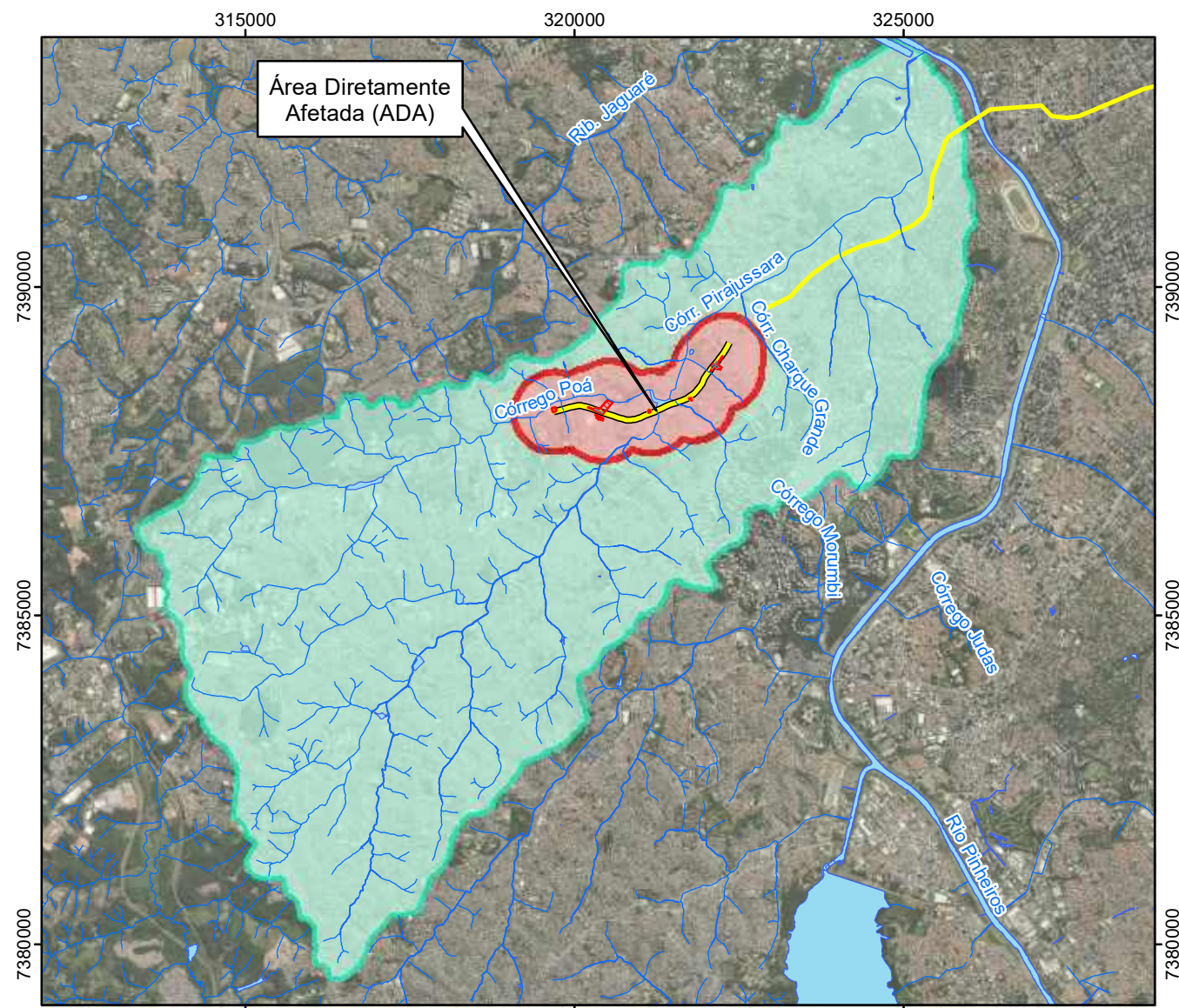
Anexo IV – Caderno de Mapas

Extensão da Linha 4 - Amarela do metro de São Paulo

Vila Sônia e Taboão da Serra

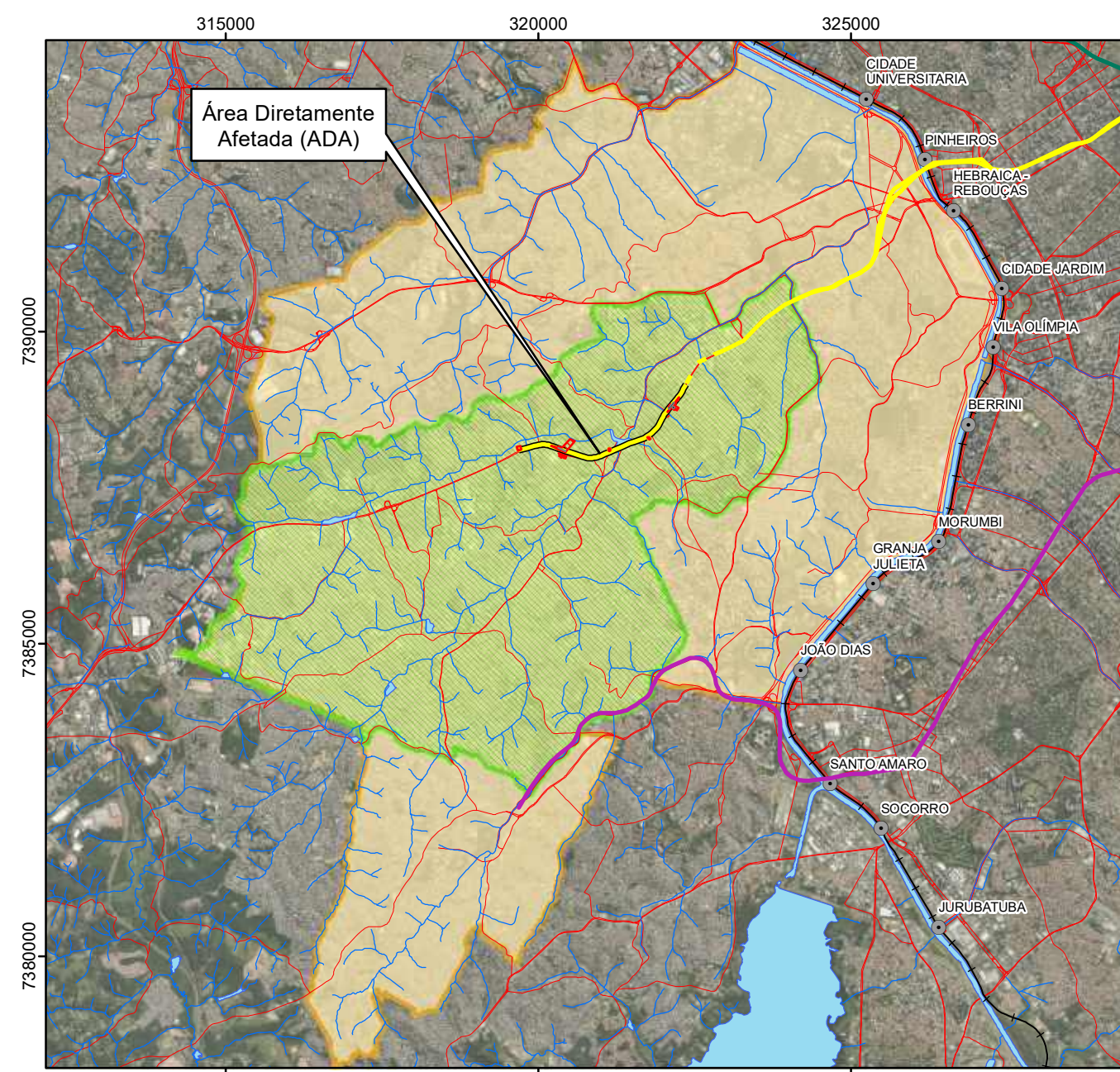
São Paulo e Taboão da Serra/SP - Brasil

ÁREAS DE INFLUÊNCIA DOS MEIOS FÍSICO E BIÓTICO



Escala 1:100.000
0 1 2 3 4 5 km
Projeção UTM - SIRGAS 2000 - Fuso 23S

ÁREAS DE INFLUÊNCIA DO MEIO SOCIOECONÔMICO



Escala 1:100.000
0 1 2 3 4 5 km
Projeção UTM - SIRGAS 2000 - Fuso 23S

ÁREA DIRETAMENTE AFETADA (ADA) DOS MEIOS FÍSICO, BIÓTICO E SOCIOECONÔMICO



Escala 1:10.000
0 0,1 0,2 0,3 0,4 0,5 km
Projeção UTM - SIRGAS 2000 - Fuso 23S

Legenda

- Área Diretamente Afetada (ADA) dos Meios Físico, Biótico e Socioeconômico
- Desapropriações
- Estações
- VSE
- Linha 4 - Amarela do Metrô (Trecho entre a estação Vila Sônia e Largo do Taboão)

- Área de Influência Direta (AID) dos Meios Físico e Biótico
- Área de Influência Indireta (AIi) dos Meios Físico e Biótico
- Área de Influência Direta (AID) do Meio Socioeconômico
- Área de Influência Indireta (AIi) do Meio Socioeconômico
- Linha Amarela (Em implantação)
- Piscinão Cedrolândia

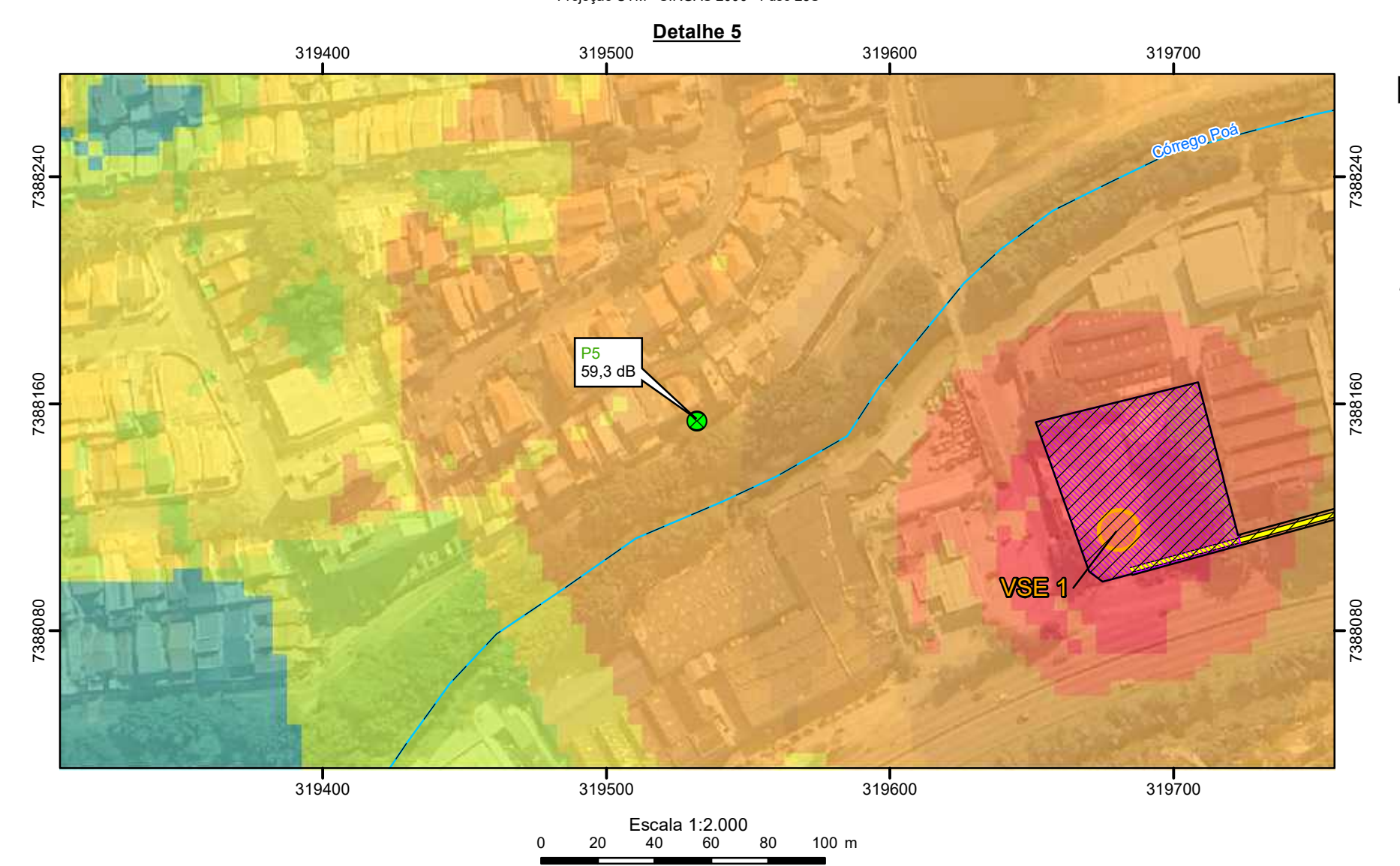
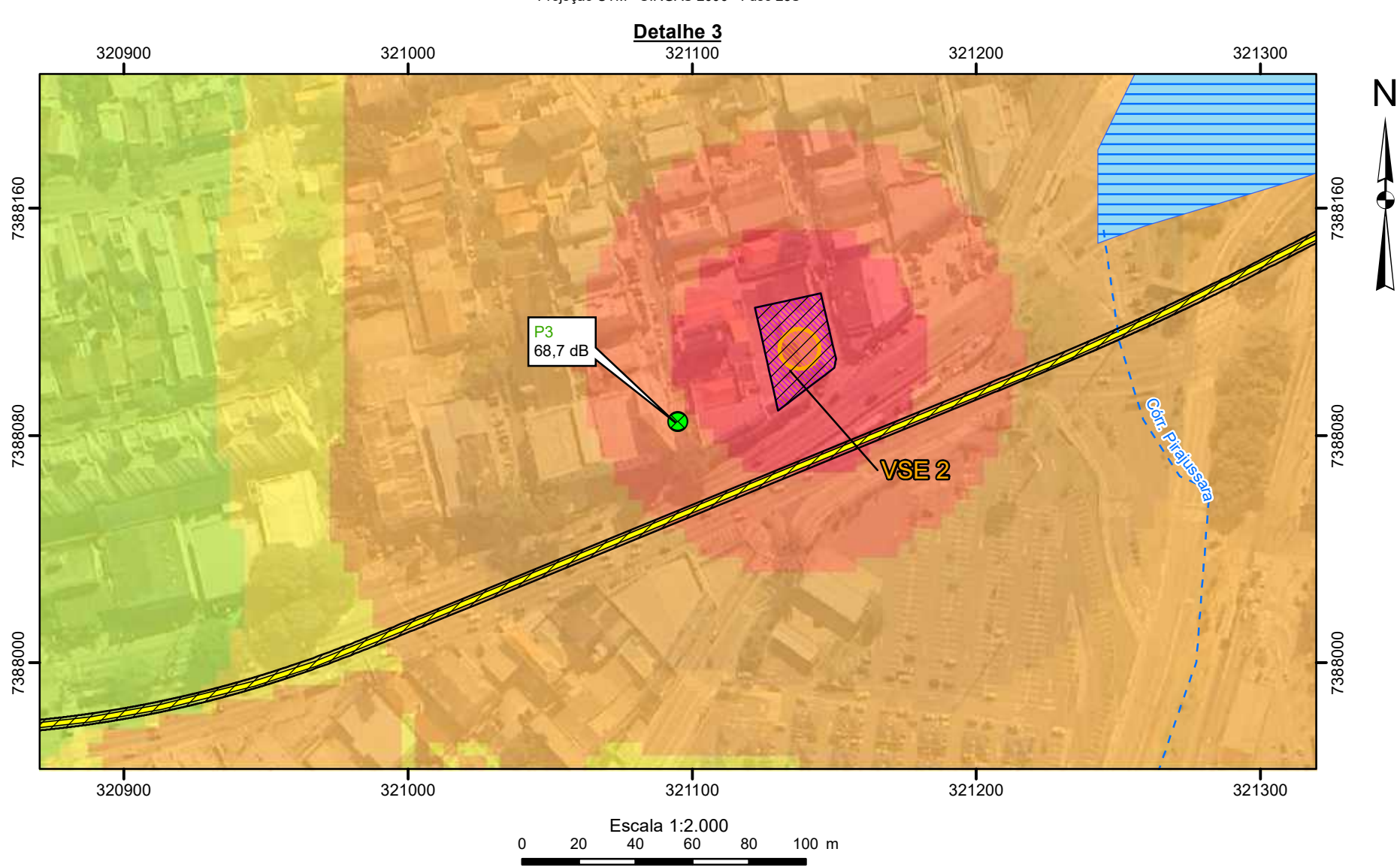
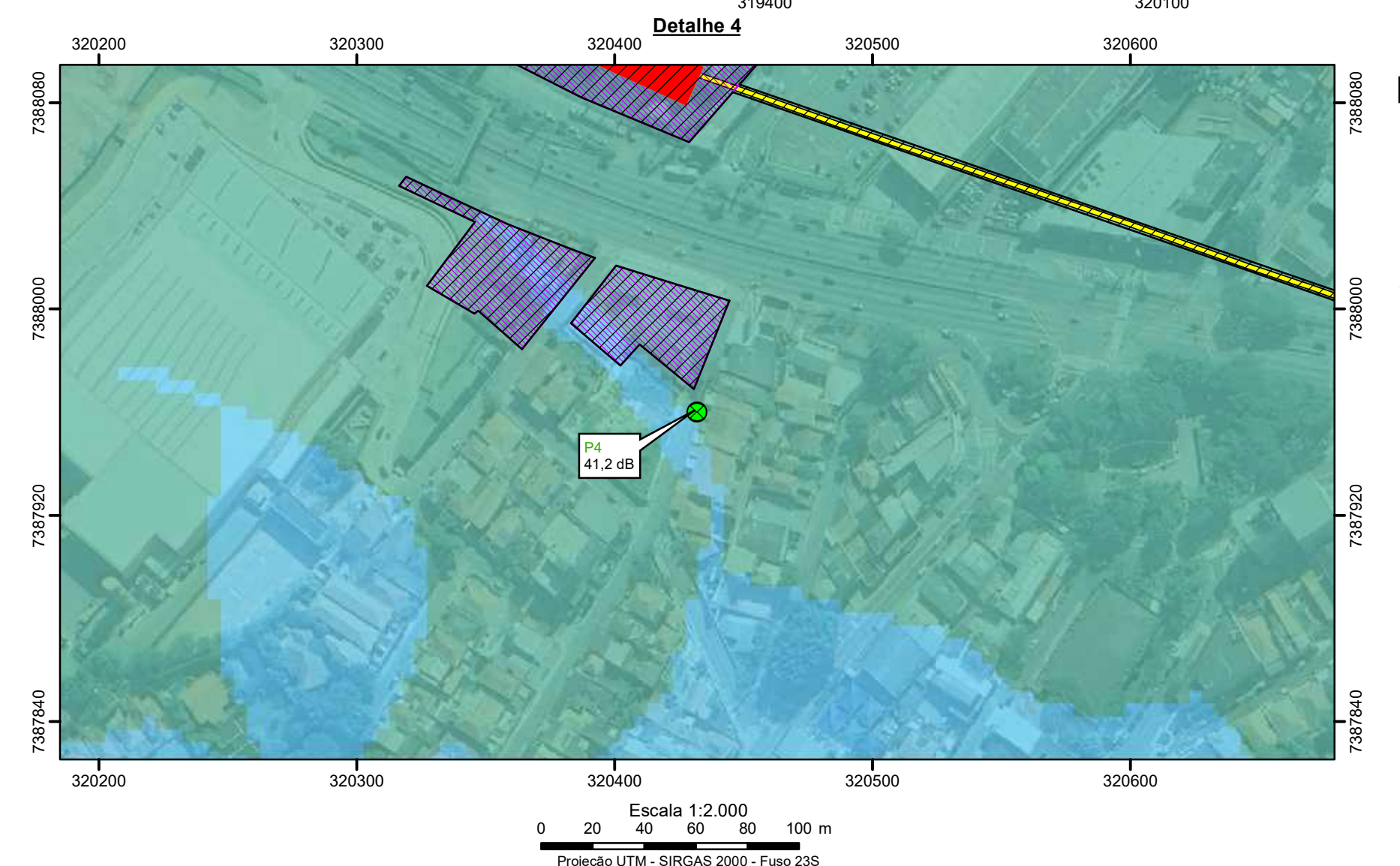
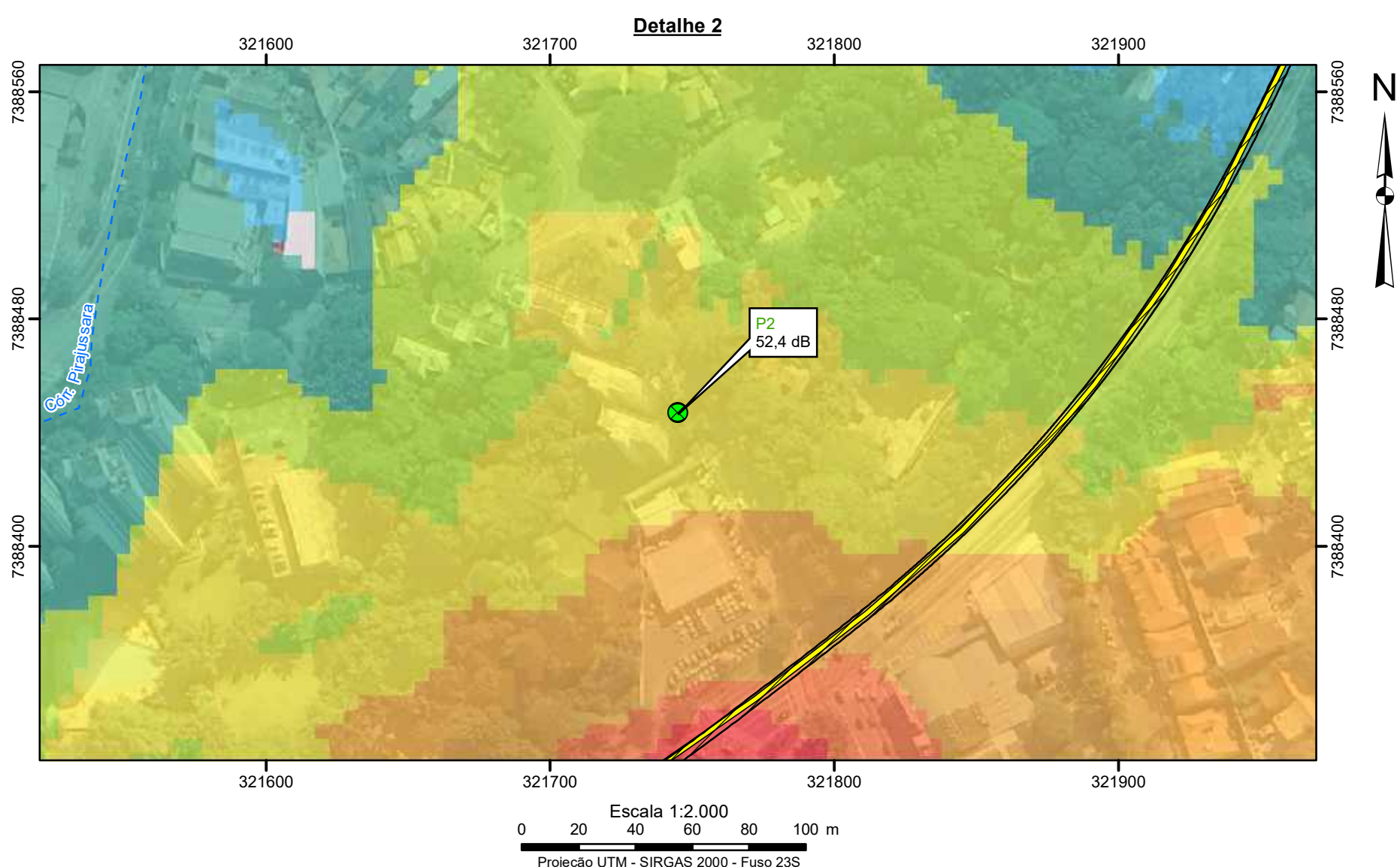
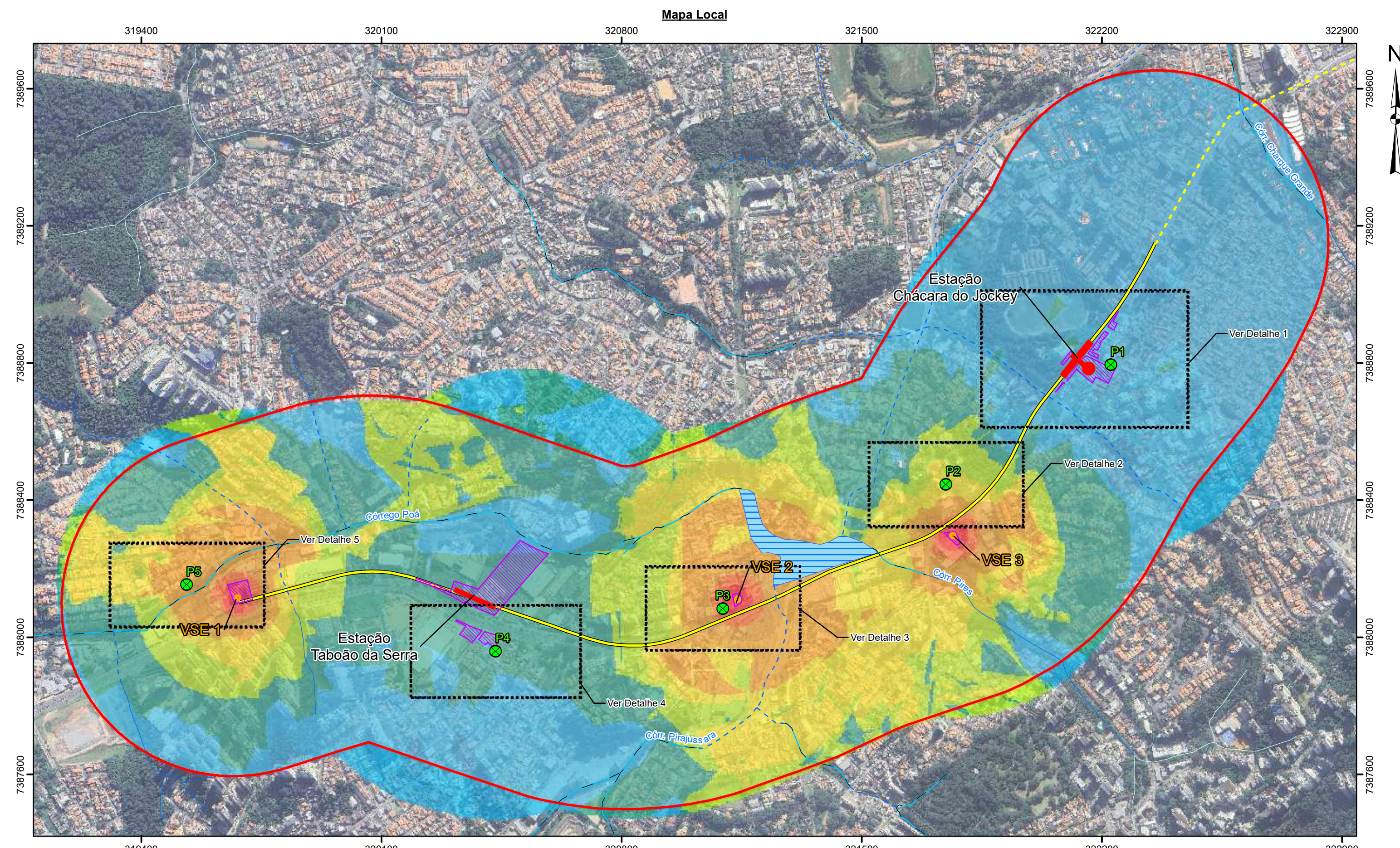
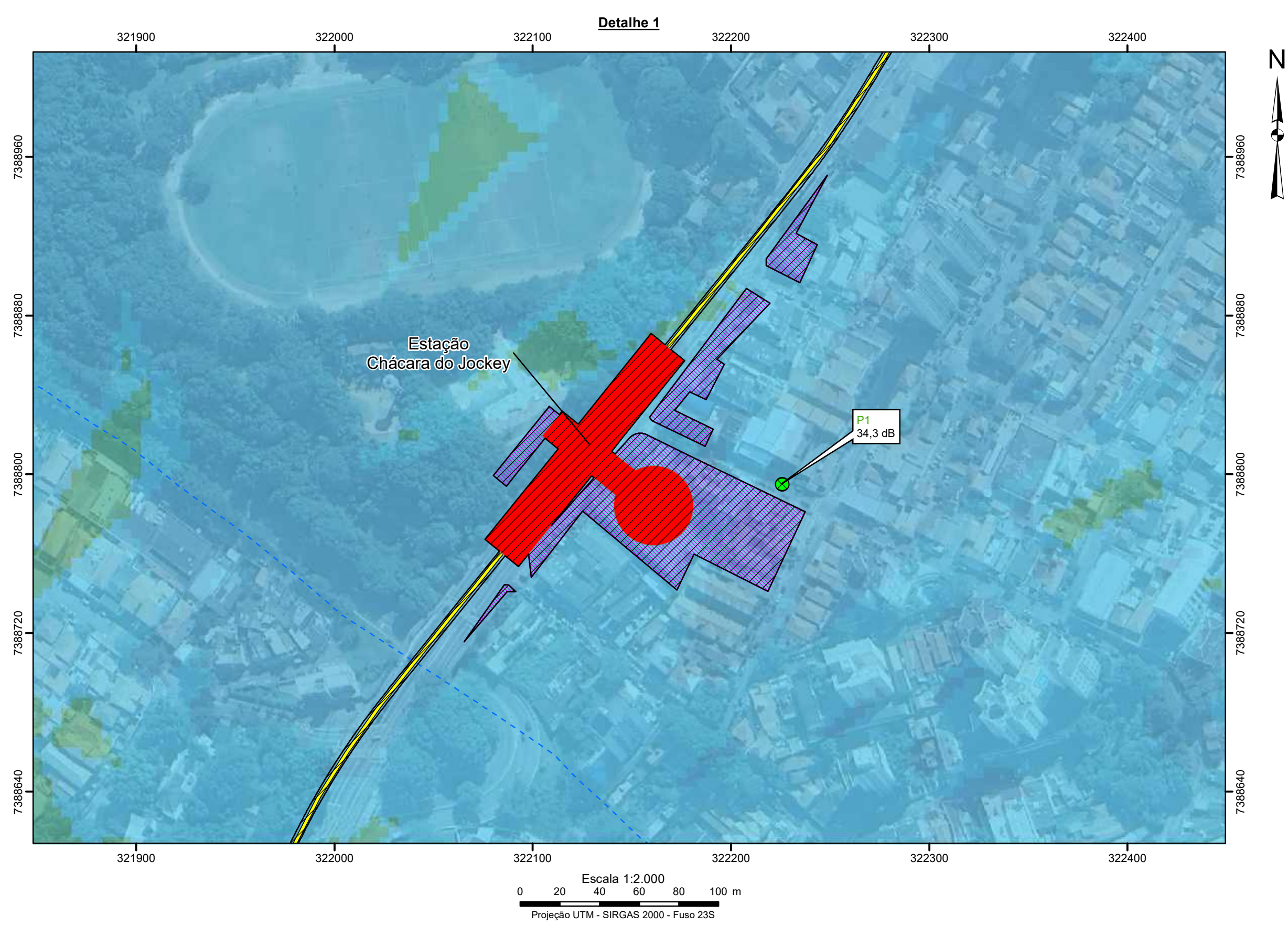
Convenções Cartográficas

- Rede hidrográfica
- Corpo-d'água
- Rede ferroviária
- Rede viária
- Estação de trem
- Estação de metrô
- Linha 1 - Azul
- Linha 5 - Lilás
- Linha 2 - Verde
- Linha 3 - Vermelha
- Linha 4 - Amarela

Localização Regional



	CLIENTE	GRUPO CCR - GBS			
	ESTUDO	Relatório Ambiental Preliminar (RAP) da Linha 4 - Amarela do Metrô Trecho entre a estação Vila Sônia e Largo do Taboão			
LOCAL	São Paulo/SP e Taboão da Serra/SP				
TÍTULO	MAPA DAS ÁREAS DE INFLUÊNCIA				
ESCALA	REFERÊNCIA	DATA	REV	VISTO	
Indicada	AI-01	13/03/2024	03		
DESENHO	RESP. TÉCN.	CREA			
Julierme Zero	Jacinto Costanzo Junior	0600658443/D			



- Ruído específico**
- < 35 dB
 - 35,1 dB - 40 dB
 - 40,1 dB - 45 dB
 - 45,1 dB - 50 dB
 - 50,1 dB - 55 dB
 - 55,1 dB - 60 dB
 - 60,1 dB - 65 dB
 - 65,1 dB - 70 dB
 - > 70 dB

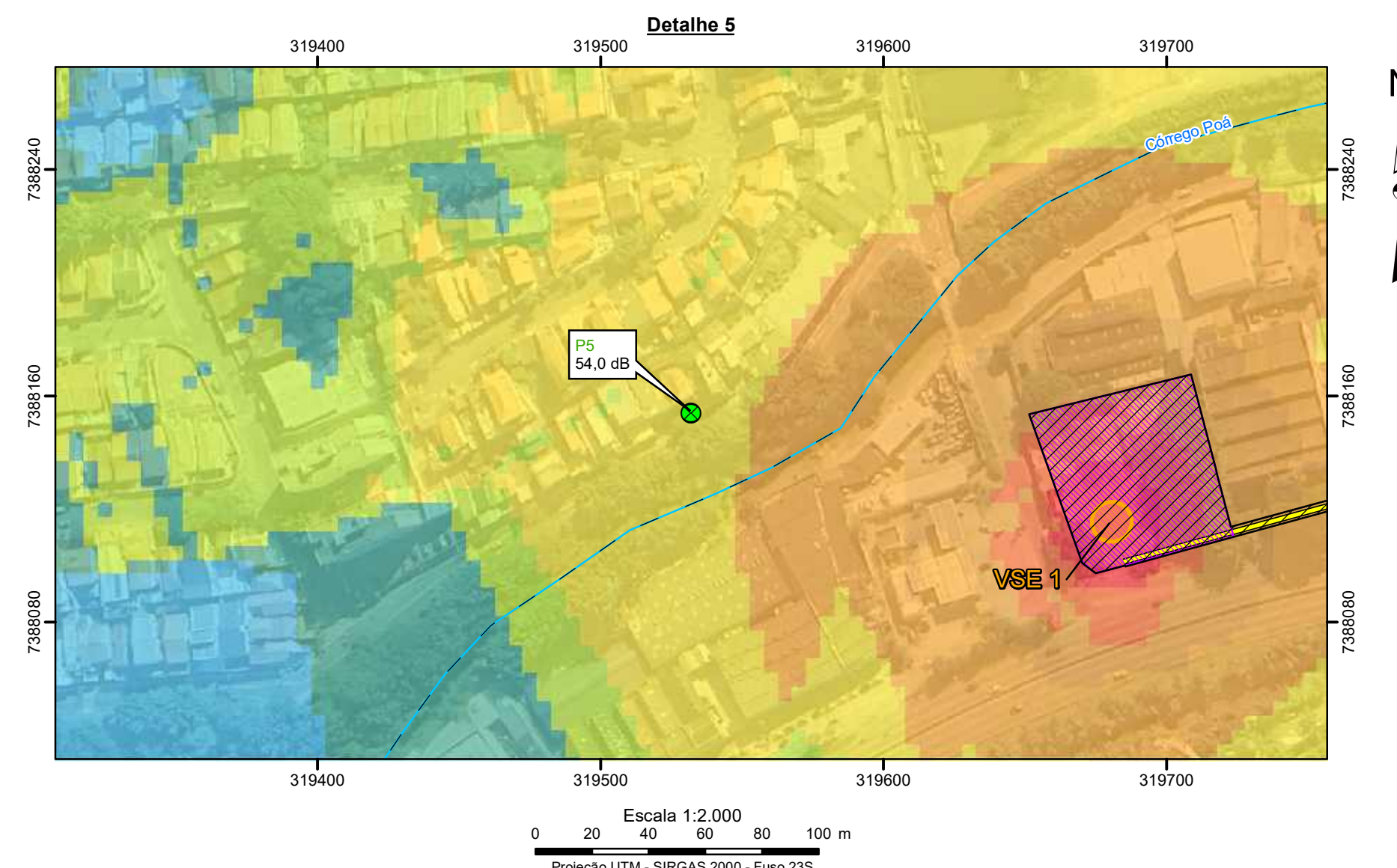
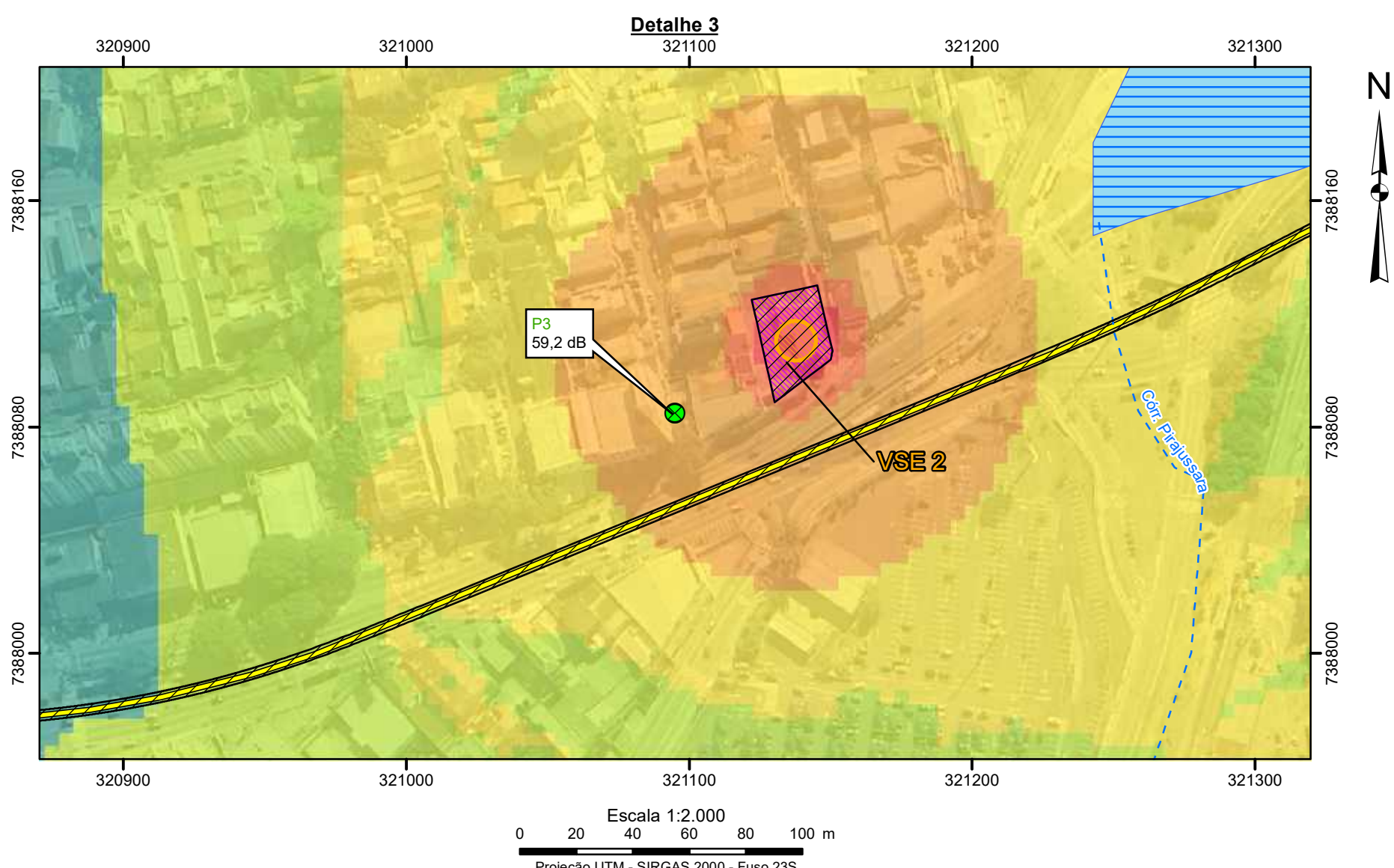
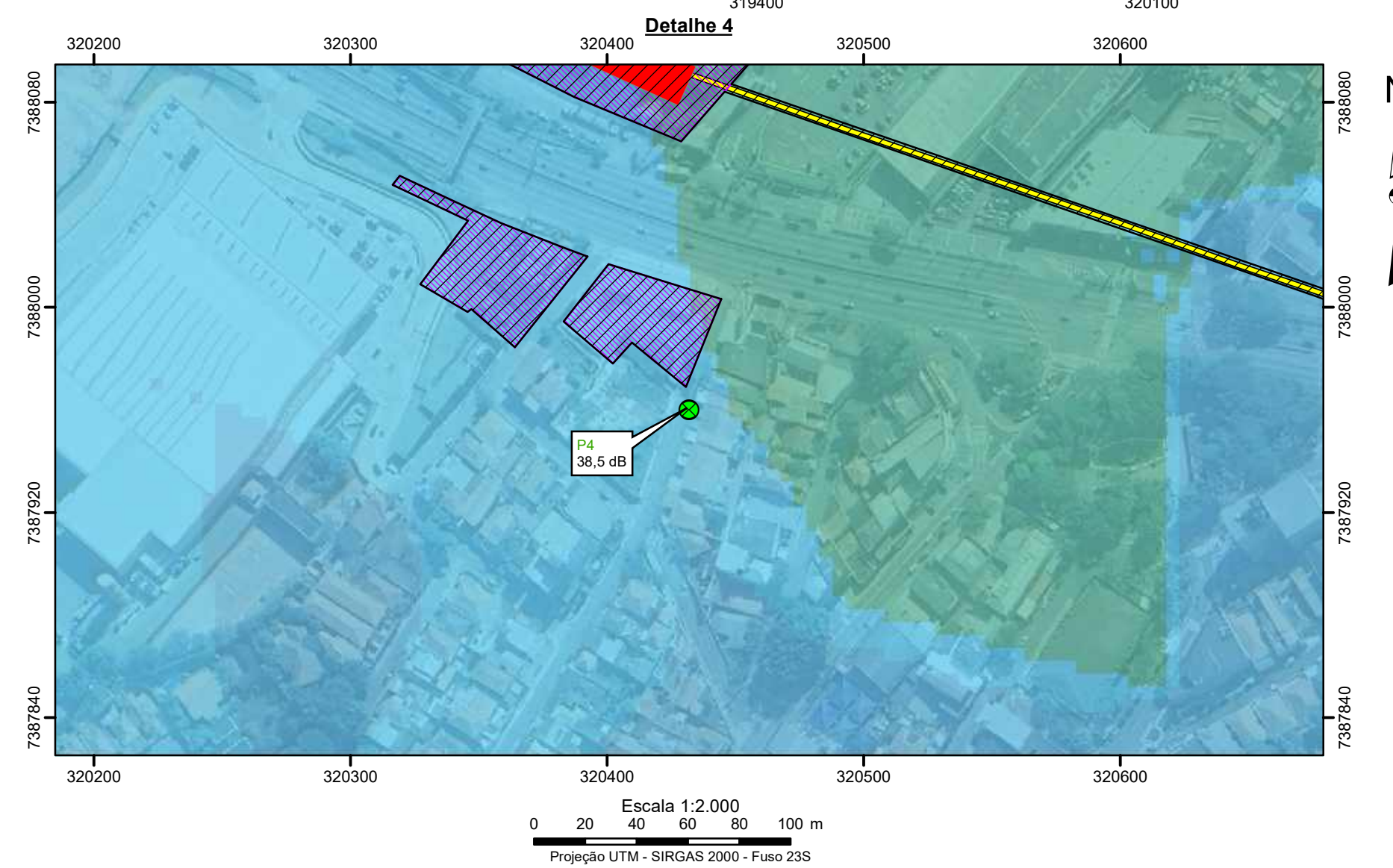
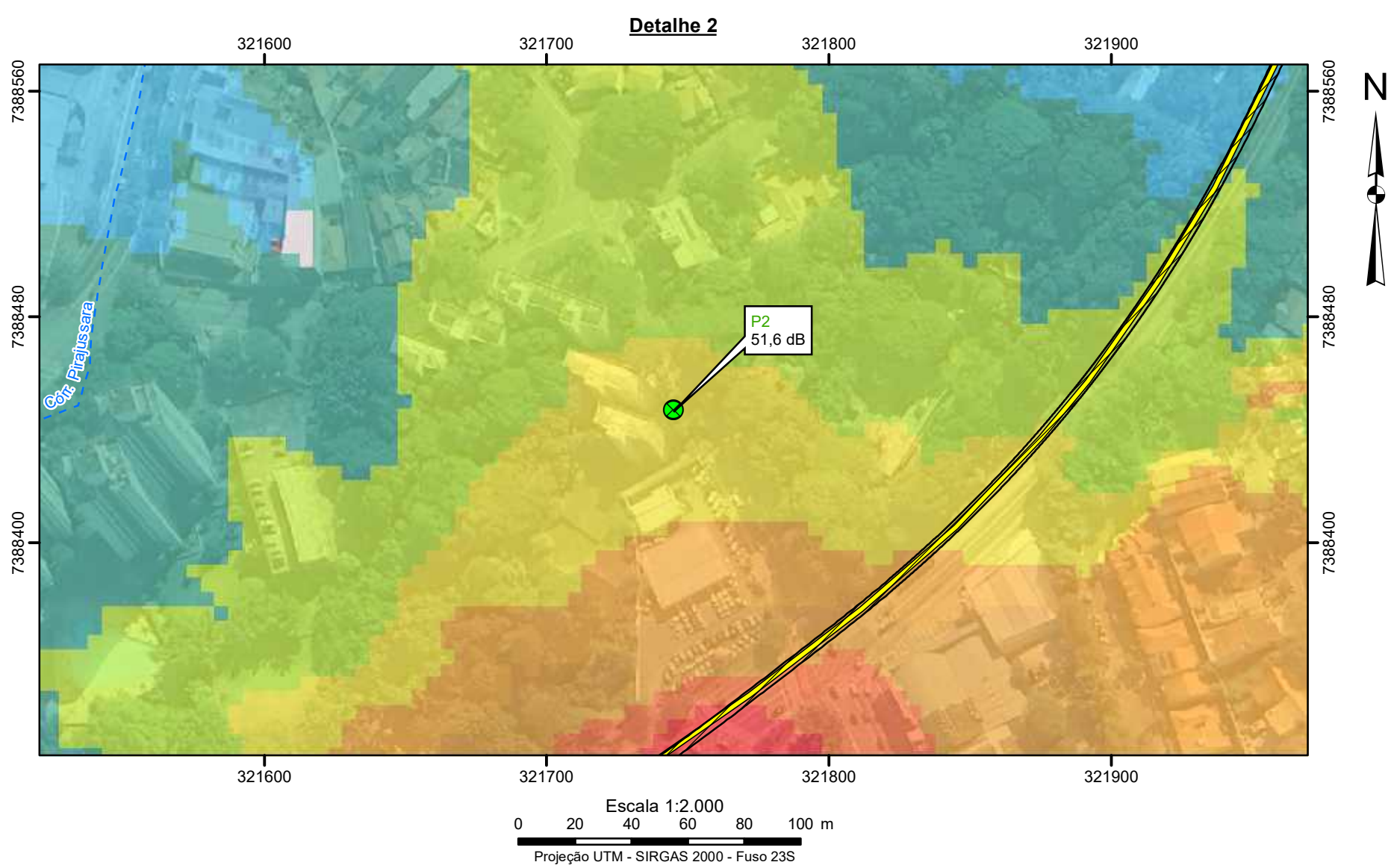
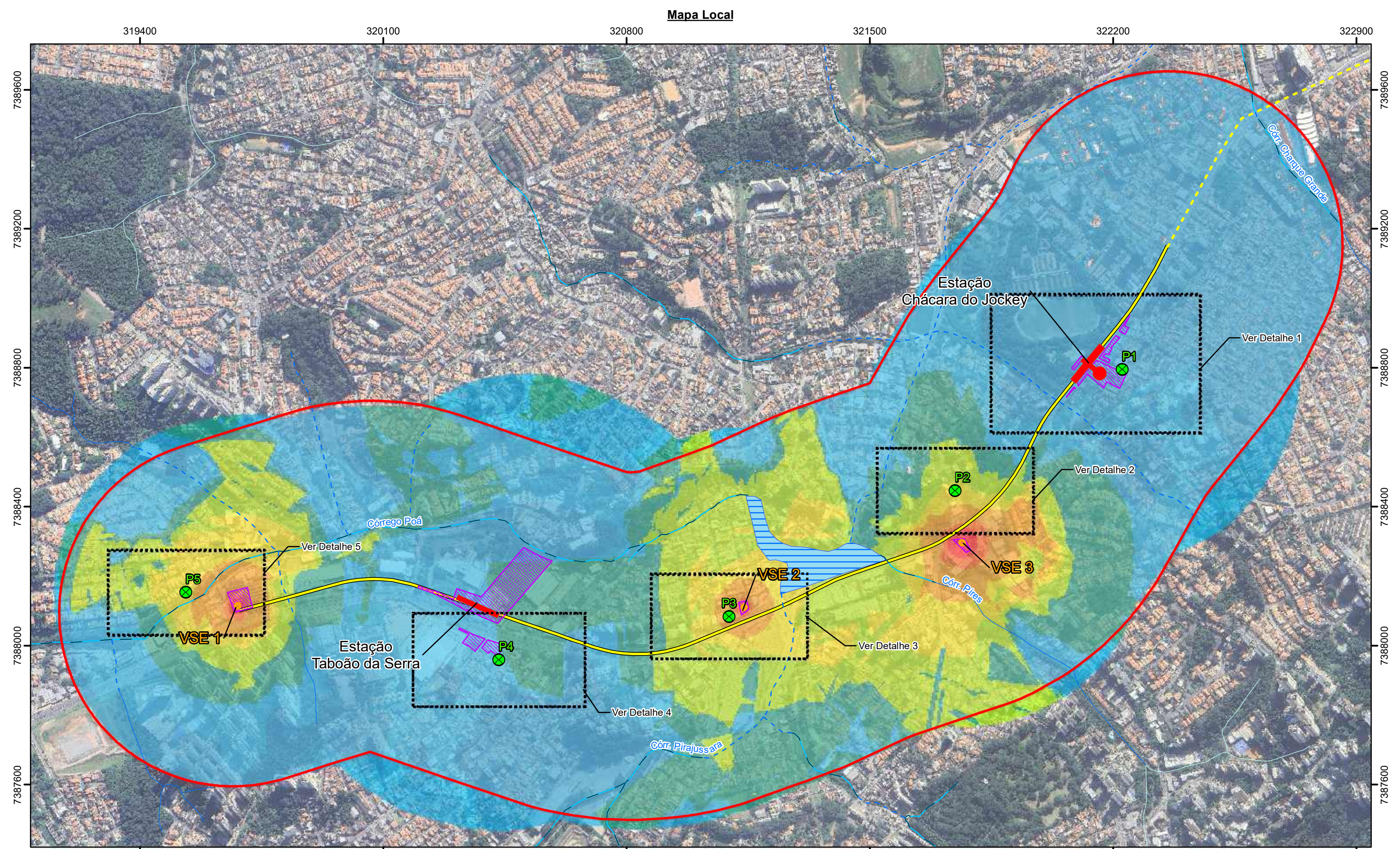
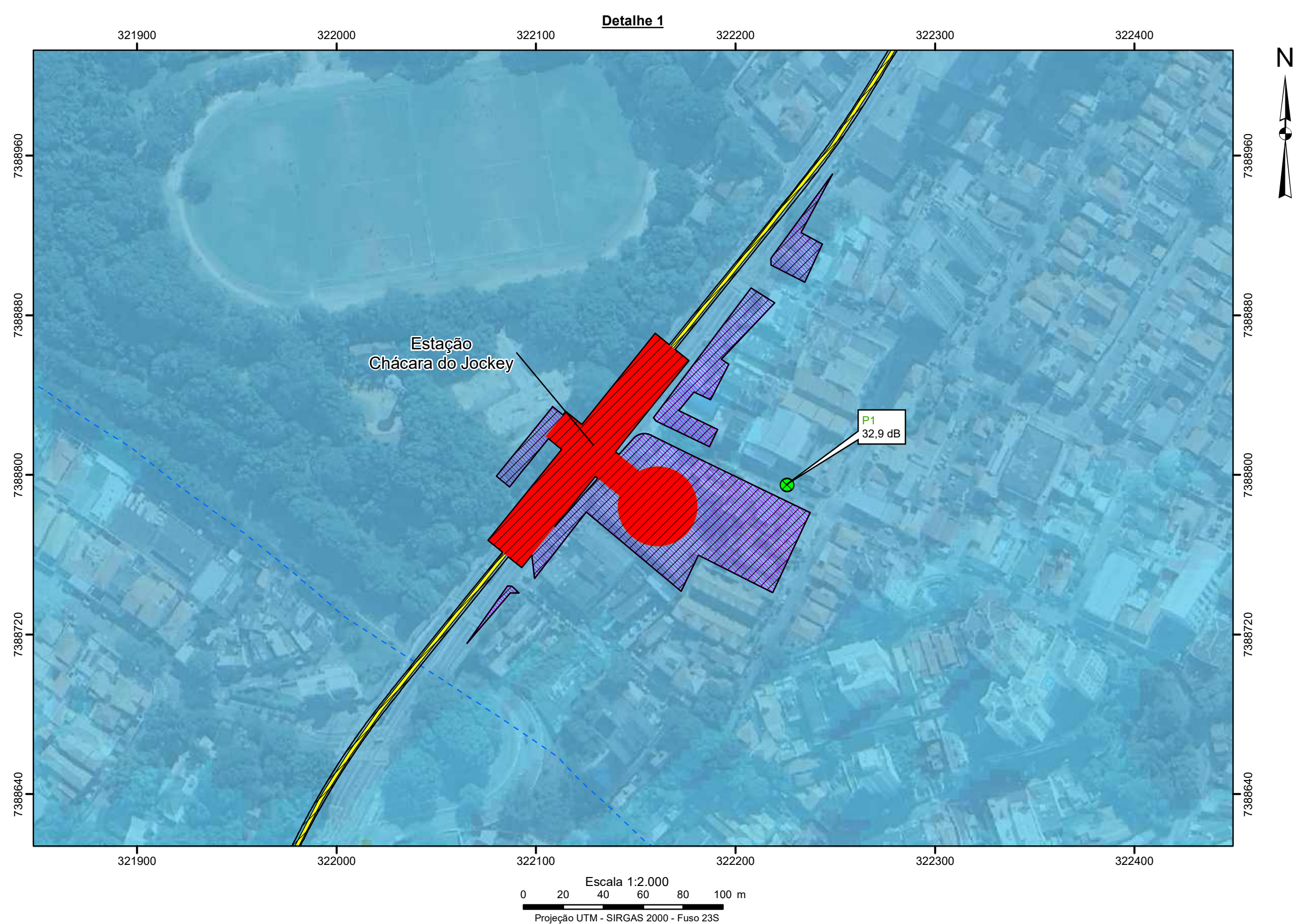
- Legenda**
- Pontos de Monitoramento de Ruído
 - Área de Interesse (500m)
 - Piscinao Cedrolândia
 - Linha 4 - Amarela (Em implantação)
 - Área Diretamente Afetada (ADA) dos Meios Físico, Biótico e Socioeconômico
 - Desapropriações
 - Estações
 - VSE
 - Linha 4 - Amarela do Metrô (Trecho entre a estação Vila Sônia e Largo do Taboão)

- Convencões Cartográficas**
- Rede hidrográfica não classificada
 - Rede Hidrográfica Canalizada
 - Rede Hidrográfica Canalizada e Tamponada
 - Rede Hidrográfica Leito Natural



CLIENTE GRUPO CCR - GBS		ESTUDO Relatório Ambiental Preliminar (RAP) da Linha 4 - Amarela do Metrô Trecho entre a estação Vila Sônia e Largo do Taboão	
LOCAL São Paulo/SP e Taboão da Serra/SP			
TÍTULO MAPA DE PREVISÃO DE NÍVEIS SONOROS (DIURNO E NOTURNO)			
ESCALA Indicada	REFERÊNCIA MF-08	DATA 13/03/2024	REV 01
DESENHO Henrique Braga	RESP. TÉCN. Jacinto Costanzo Junior	CREA	0600658443/D

Fonte:
 - Imagem de Satélite disponibilizada pelo software Google Earth de Maio de 2023.
 - Rede Hidrográfica do Município de São Paulo, Escala 1:2.000, 2015, Prefeitura Municipal de São Paulo.
 - Mapeamento contínuo da base cartográfica da RMSP, escala 1:100.000, ano 2005, EMPILASA
 - Base Cartográfica Contínua do Brasil - Escala 1:250.000, Instituto Brasileiro de Geografia e Estatística - IBGE.
 - Projeto Básico e Funcional (OE-4.22.00.00/6A9-001) e Traçado em Planta e Perfil (DT-4.FN.03.02/0GE-001), fornecido pelo cliente.



Ruído Pós Mitigação (Diurno)

- < 35 dB
- 35,1 dB - 40 dB
- 40,1 dB - 45 dB
- 45,1 dB - 50 dB
- 50,1 dB - 55 dB
- 55,1 dB - 60 dB
- 60,1 dB - 65 dB
- 65,1 dB - 70 dB
- > 70 dB

Legenda

- Pontos de Monitoramento de Ruído
- Área de Interesse (500m)
- Piscinão Cedrolândia
- Linha 4 - Amarela (Em implantação)
- Área Diretamente Afetada (ADA) dos Meios Físico, Biótico e Socioeconômico
- Desapropriações
- Estações
- VSE
- Linha 4 - Amarela do Metrô (Trecho entre a estação Vila Sônia e Largo do Taboão)

Convencões Cartográficas

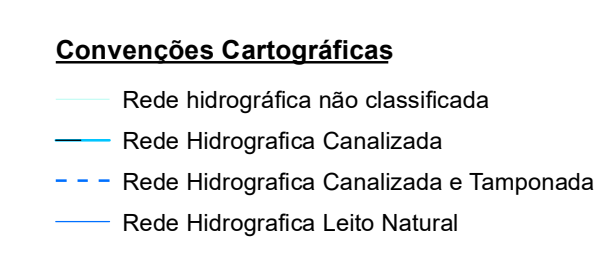
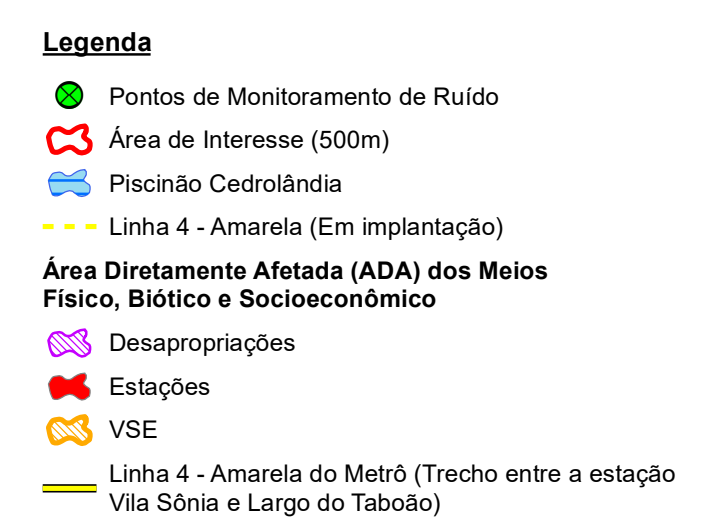

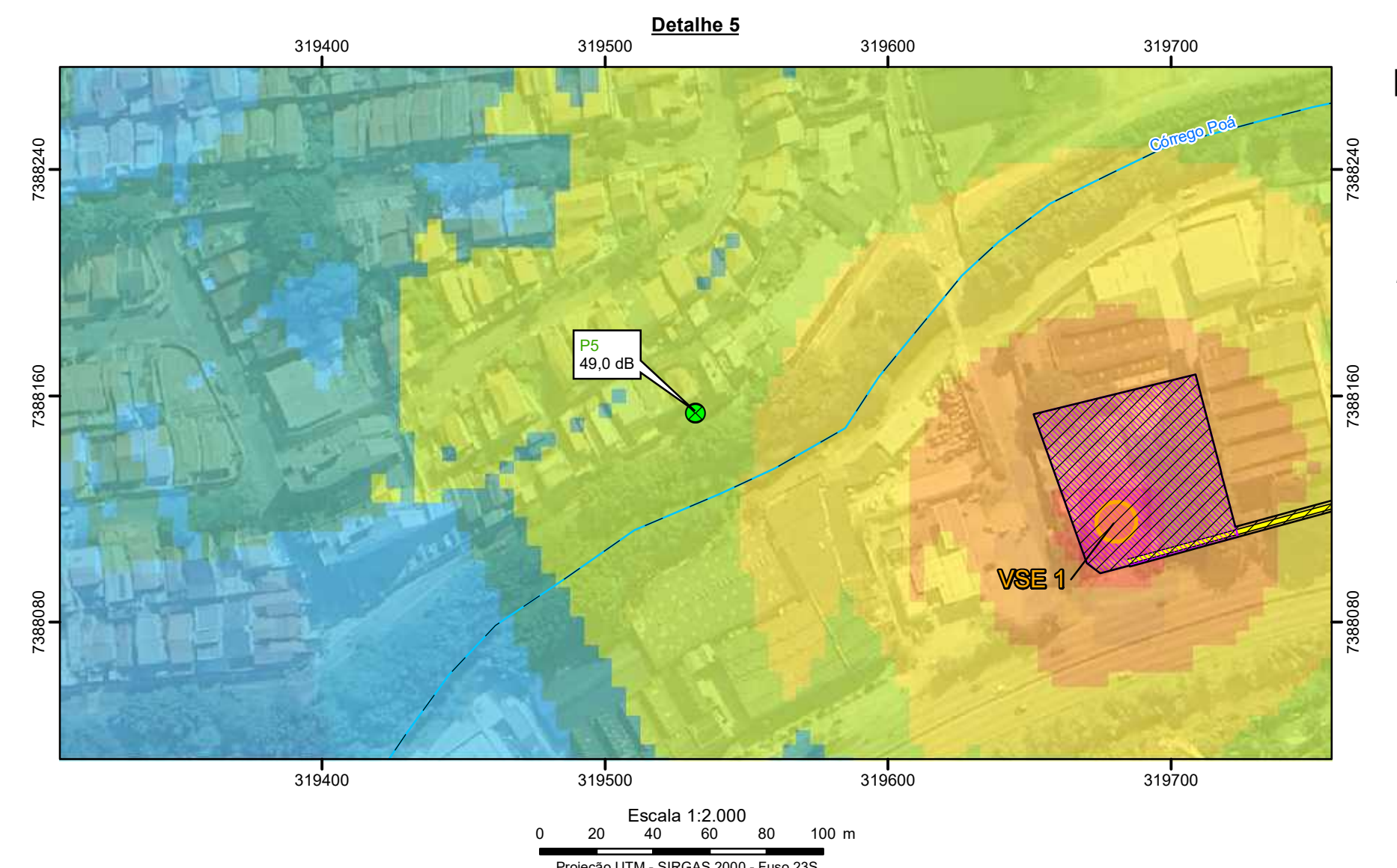
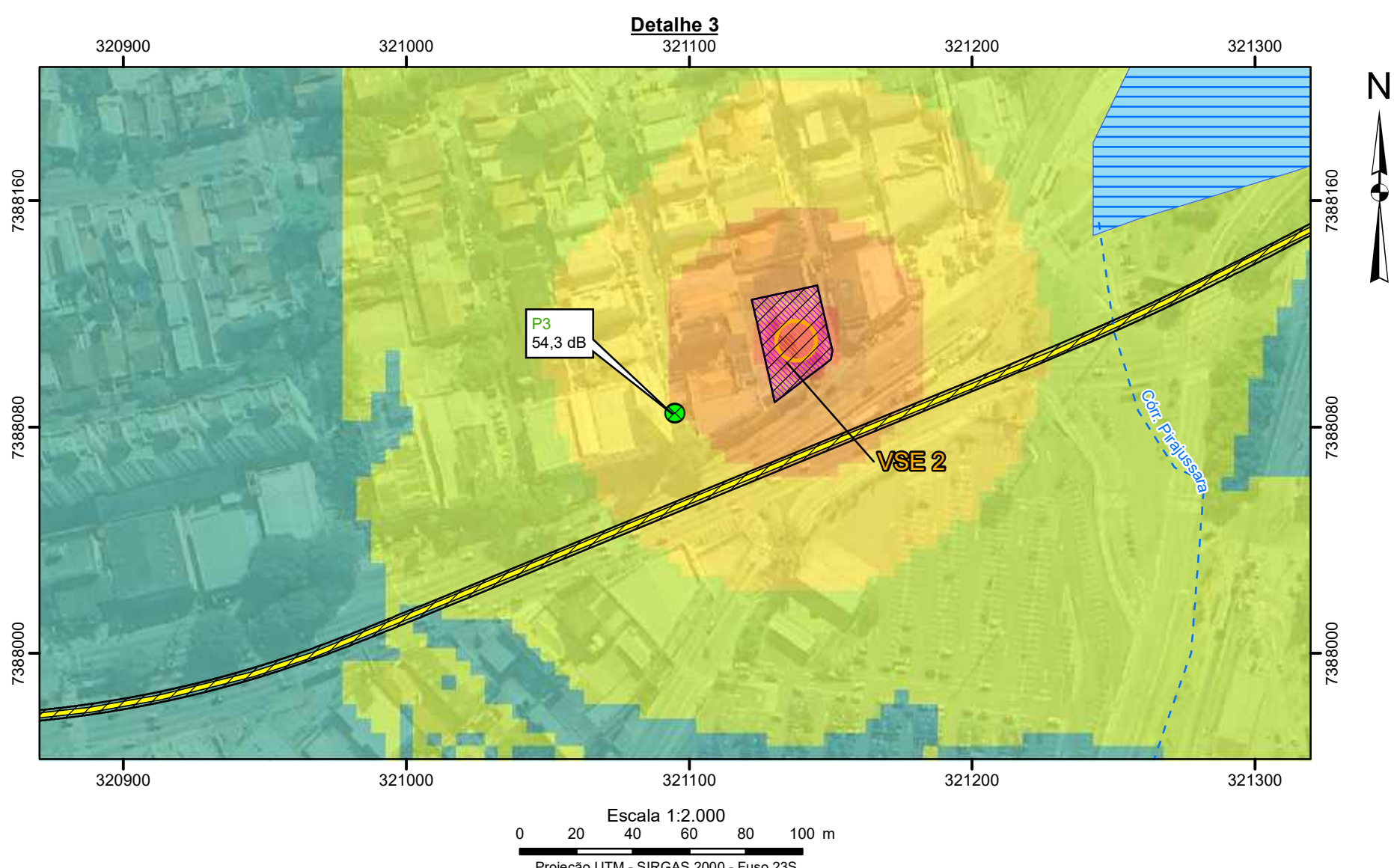
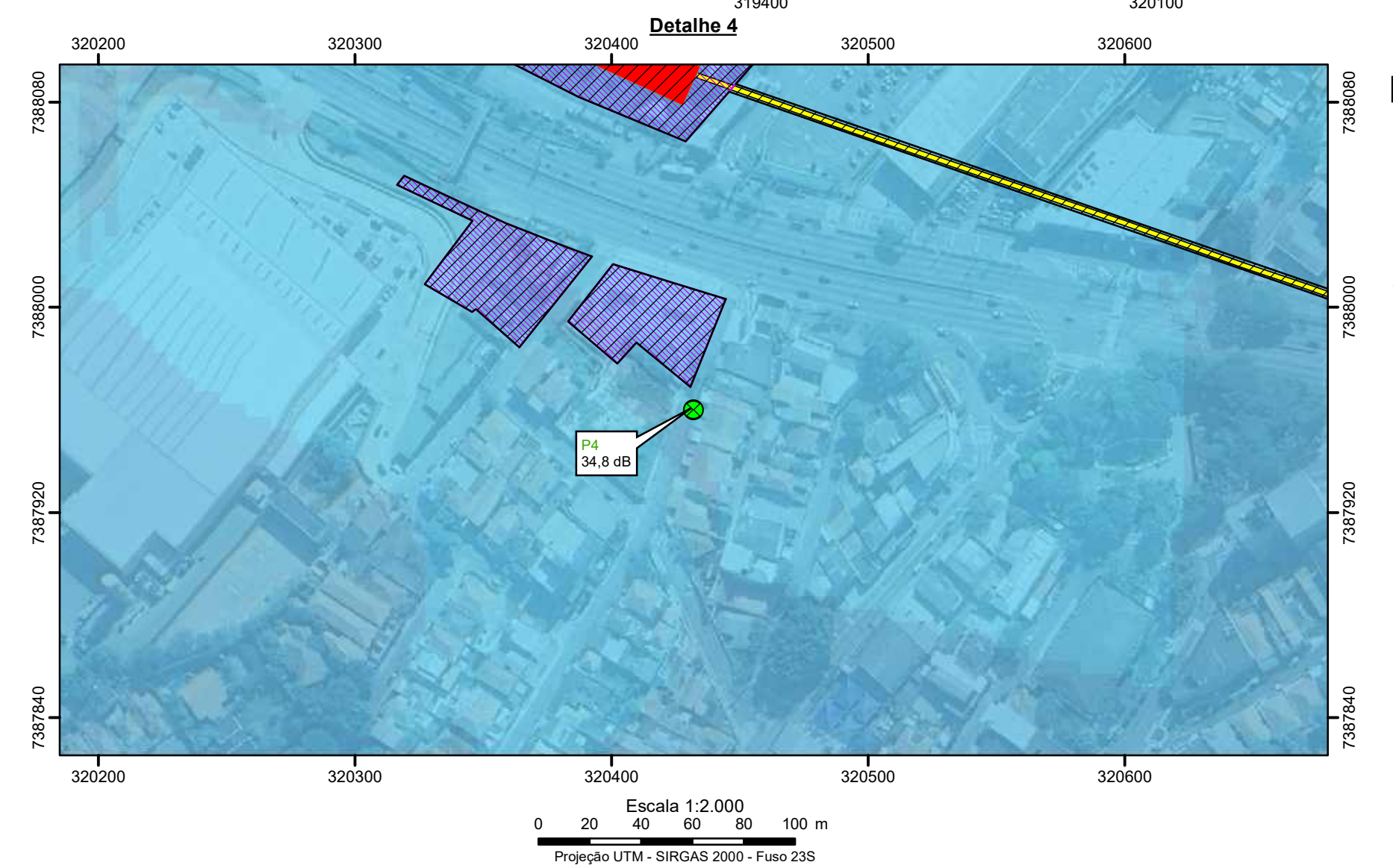
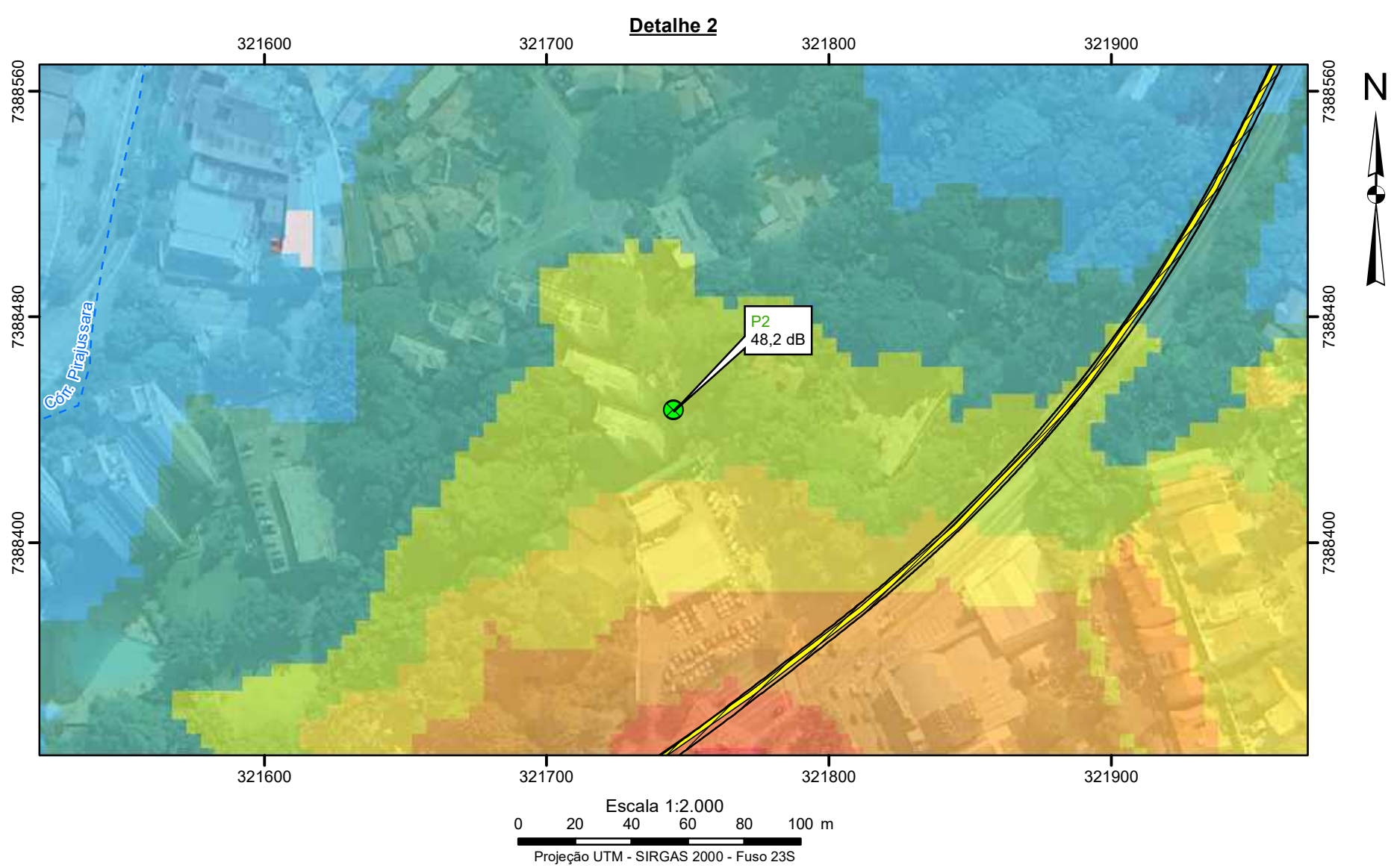
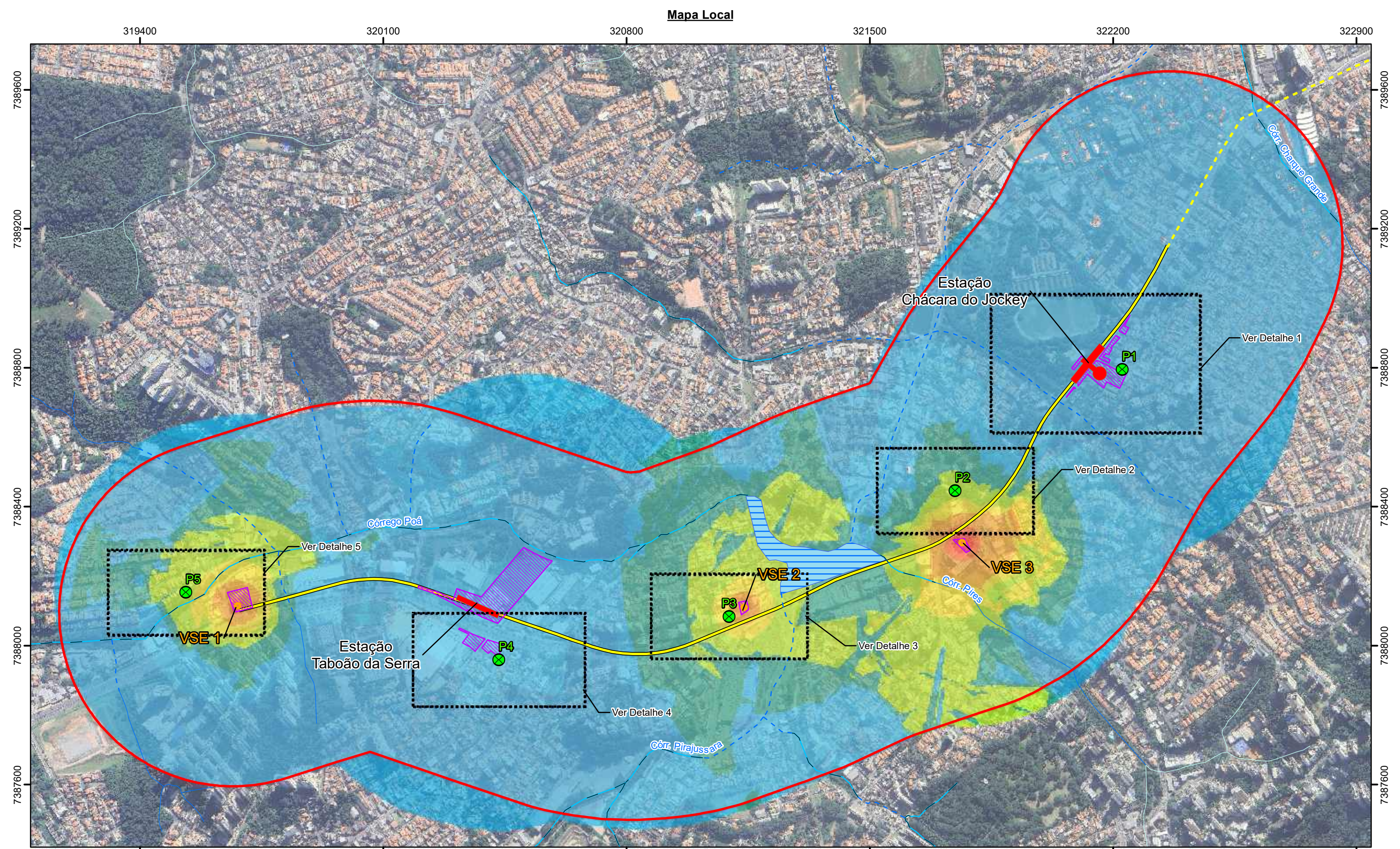
- Rede hidrográfica não classificada
- Rede Hidrográfica Canalizada
- Rede Hidrográfica Canalizada e Tamponada
- Rede Hidrográfica Leito Natural

Localização Regional



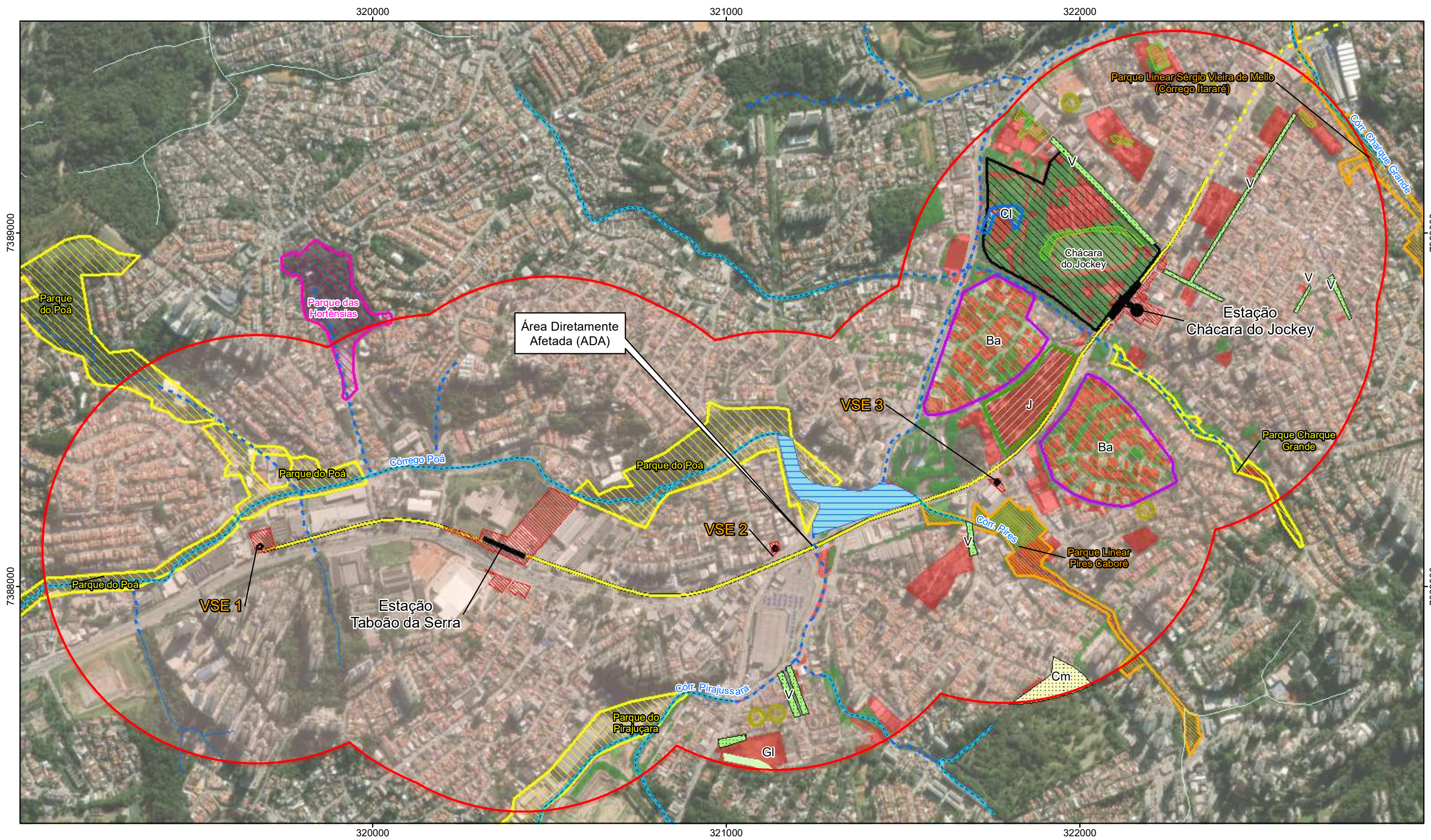
CLIENTE GRUPO CCR - GBS		ESTUDO Relatório Ambiental Preliminar (RAP) da Linha 4 - Amarela do Metrô Trecho entre a estação Vila Sônia e Largo do Taboão	
LOCAL São Paulo/SP e Taboão da Serra/SP			
TÍTULO PREVISÃO DE NÍVEIS SONOROS PÓS MITIGAÇÃO (DIURNO)			
ESCALA Indicada	REFERÊNCIA MF-09	DATA 13/03/2024	REV 01
DESENHO Henrique Braga	RESP. TÉCN. Jacinto Costanzo Junior	CREA	0600658443/D

Fonte:
 - Imagem de Satélite disponibilizada pelo software Google Earth de Maio de 2023.
 - Rede Hidrográfica do Município de São Paulo, Escala 1:2.000, 2015, Prefeitura Municipal de São Paulo.
 - Mapeamento contínuo da base cartográfica da RMSP escala 1:100.000, ano 2005, EMP/ASA
 - Base Cartográfica Contínua do Brasil - Escala 1:250.000, Instituto Brasileiro de Geografia e Estatística - IBGE.
 - Projeto Básico e Funcional (OE-4.22.00.00/6A9-001) e Traçado em Planta e Perfil (DT-4.FN.03.02/0GE-001), fornecido pelo cliente.



CLIENTE GRUPO CCR - GBS		ESTUDO Relatório Ambiental Preliminar (RAP) da Linha 4 - Amarela do Metrô	
LOCAL São Paulo/SP e Taboão da Serra/SP		TÍTULO PREVISÃO DE NÍVEIS SONOROS PÓS MITIGAÇÃO (NOTURNO)	
ESCALA	REFERÊNCIA	DATA	REV
Indicada	MF-10	13/03/2024	01
DESENHO	RESP. TEC.	RESP. TÍT.	CREA
Henrique Braga	Jacinto Costanzo Junior		0600658443/D

Fonte:
 - Imagem de Satélite disponibilizada pelo software Google Earth de Maio de 2023.
 - Rede Hidrográfica do Município de São Paulo, Escala 1:2.000, 2015, Prefeitura Municipal de São Paulo.
 - Mapeamento contínuo da base cartográfica da RMSP escala 1:100.000, ano 2005, EMP/ASA
 - Base Cartográfica Contínua do Brasil - Escala 1:250.000, Instituto Brasileiro de Geografia e Estatística - IBGE.
 - Projeto Básico e Funcional (OE-4.22.00.00/6A9-001) e Traçado em Planta e Perfil (DT-4.FN.03.02/0GE-001), fornecido pelo cliente.



7389000
7388000
7387000
7386000

Legislação Ambiental

- Parque Municipal Proposto: em Implantação
- Parque Municipal Proposto: em Planejamento
- Parques Municipais Existentes**
- Parque Municipal Chácara do Jockey
- Parque Municipal das Hortênsias
- Vegetação Significativa - Decreto Estadual nº 30.443/89**
- Áreas verdes
- Exemplos isolados
- CI - Clube e áreas de recreação particulares
- GI - Glebas não ocupadas em áreas urbanizadas
- Cm - Cemitérios
- Ba - Bairros arborizados
- V - Vias arborizadas
- J - Jardins de residência
- Vegetação Significativa - Lei 17.794/2022**
- Lotes com Vegetação Significativa
- Vegetação Significativa

Legenda

- Área de Influência Direta (AID) dos Meios Físico e Biótico
- Piscinão Cedrolândia
- Linha Amarela (Em implantação)
- Área Diretamente Afetada (ADA) dos Meios Físico, Biótico e Socioeconômico**
- Desapropriações
- Estações
- VSE
- Linha 4 - Amarela do Metrô (Trecho entre a estação Vila Sônia e Largo do Taboão)

Áreas Indicadas para Incremento da Conectividade

- Número de indicações dos grupos temáticos**
- 1
 - 2
 - 3

Áreas Indicadas para Inventário Biológico

- Prioridade Média

Áreas de Proteção e Recuperação de Mananciais

- Limite da Bacia do Guarapiranga

Reserva da Biosfera da Mata Atlântica

- Amortecimento

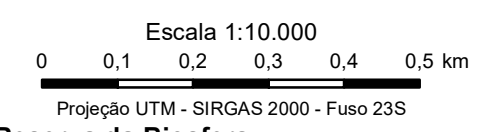
Prioridade de Conservação

- Prioridade de Ação**
- Extremamente Alta
- Importância Biológica**
- Extremamente Alta

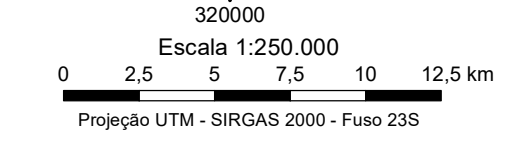
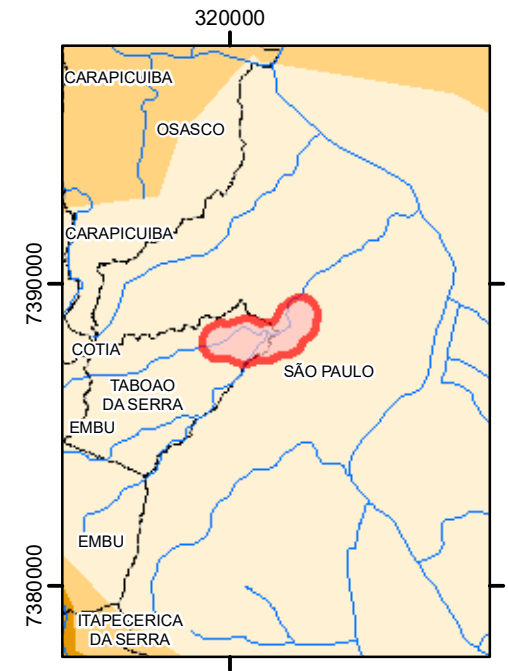
Convenções Cartográficas

- Rede hidrográfica não classificada
- Rede Hidrográfica Canalizada
- Rede Hidrográfica Canalizada e Tamponada
- Rede Hidrográfica Leito Natural

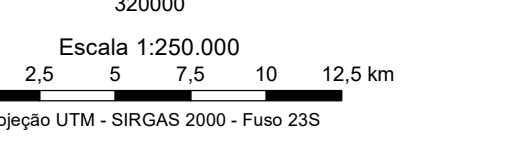
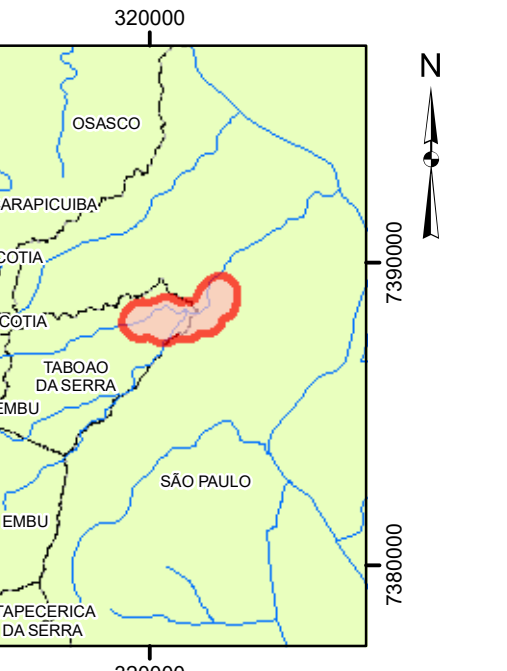
Localização Regional



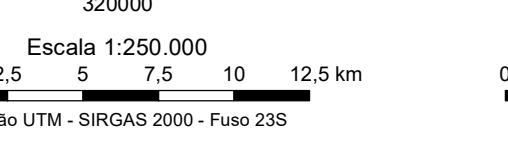
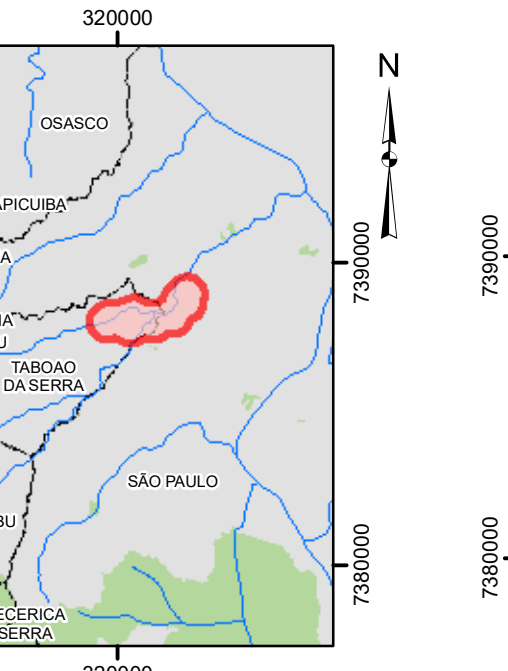
Áreas Indicadas para Incremento da Conectividade




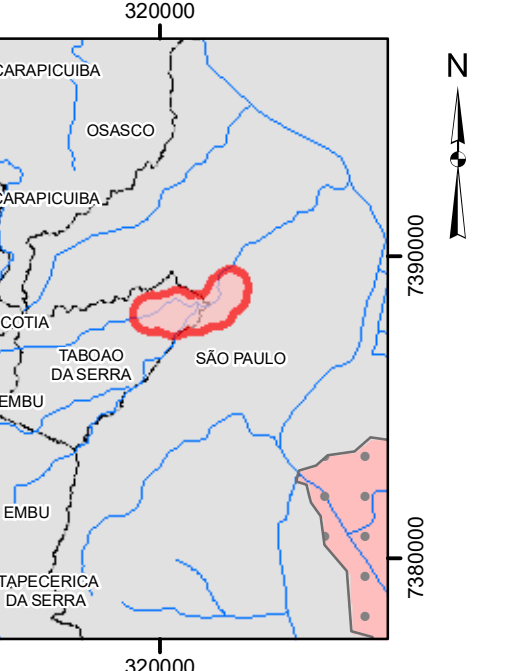
Áreas Indicadas para Inventário Biológico




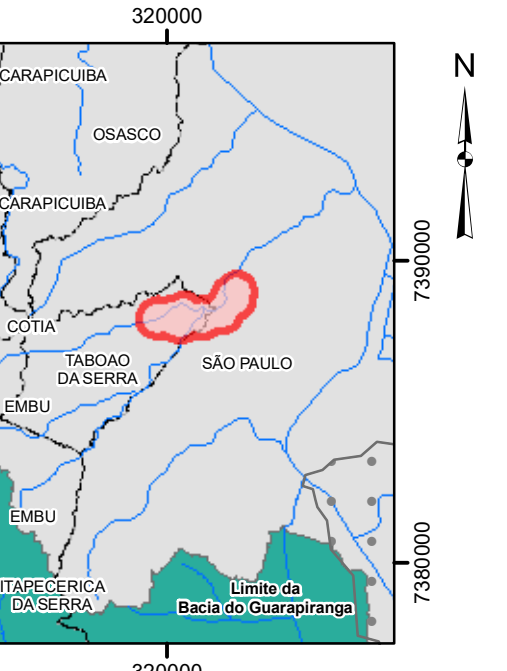
Reserva da Biosfera da Mata Atlântica



Áreas Prioritárias para a Conservação e Restauração

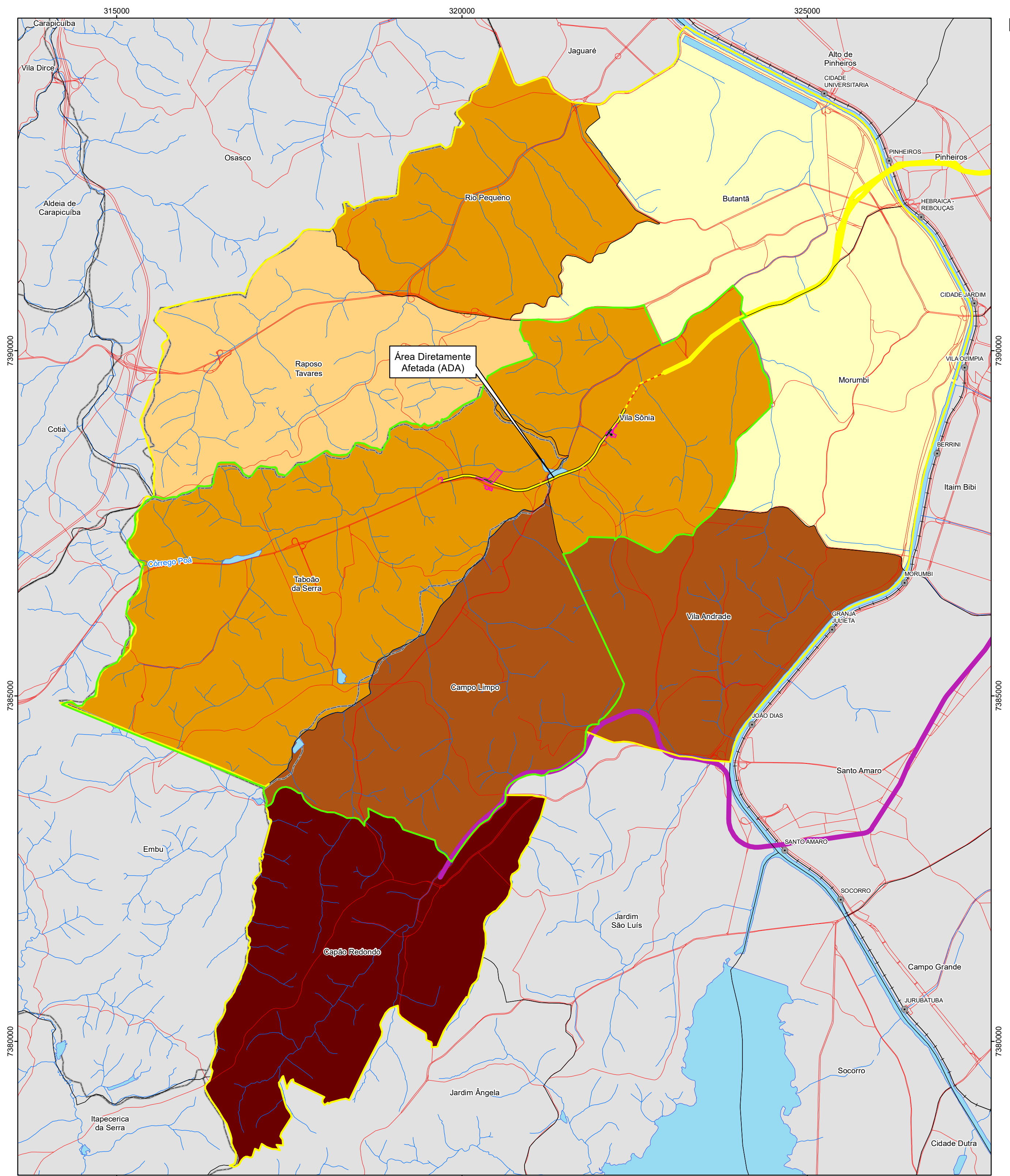


Áreas de Proteção e Recuperação de Mananciais



Fonte:
 - Imagem de Satélite disponibilizada pela Esri World Imagery Map de Maio/2020.
 - Mapeamento contínuo da base cartográfica da RMSP, escala 1:100.000, ano 2006, EMPLASA.
 - Vegetação significativa do Município de São Paulo, Governo do Estado de São Paulo, Secretaria do Meio Ambiente, 1988.
 - Vegetação significativa do Município de São Paulo (2023), Lei 17.794/2022.
 - Legislação Urbana e APRM, disponível em <http://geosampa.prefeitura.sp.gov.br/PaginasPublicas/SBC.aspx>.
 - Programa Biota/FAPESP - Diretrizes para a restauração e conservação da biodiversidade no Estado de São Paulo, 2008.
 - Ministério do Meio Ambiente. Áreas Prioritárias para a Conservação/Restauração. Acesso em: Dez. 2023.
 - Reserva da Biosfera da Mata Atlântica. Disponível em: http://www.rbma.org.br/rbma/rbma_fase_vi_03_google.asp Download em: Dez. 2023.
 - Projeto Básico e Funcional (DE-4.22.00.00/6A9-001) e Traçado em Planta e Perfil (DT-4.FN.03.02/0GE-001), fornecido pelo cliente.

	CLIENTE	GRUPO CCR - GBS			
	ESTUDO	Relatório Ambiental Preliminar (RAP) da Linha 4 - Amarela do Metrô Trecho entre a estação Vila Sônia e Largo do Taboão			
LOCAL	São Paulo/SP e Taboão da Serra/SP				
TÍTULO	MAPA DE LEGISLAÇÃO AMBIENTAL DA AID E ADA				
ESCALA	Indicada	REFERÊNCIA	MB-04	DATA	13/03/2024
DESENHO	Julierme Zero	RESP. TÉC.	Jacinto Costanzo Junior	REV	03
				VISTO	0600658443/D



Escala 1:40.000
 0 0,4 0,8 1,2 1,6 2 km
 Projeção UTM - SIRGAS 2000 - Fuso 23S

Densidade Demográfica (Hab/km²)

- Menor que 5.000 hab/km²
- De 5.001 a 10.000 hab/km²
- De 10.001 a 15.000 hab/km²
- De 15.001 a 20.000 hab/km²
- Acima de 20.001 hab/km²

Legenda

- Área de Influência Direta (AID) do Meio Socioeconômico
- Área de Influência Indireta (AII) do Meio Socioeconômico
- Área Diretamente Afetada (ADA)**
- Desapropriações
- Estações
- VSE
- Linha 4 - Amarela do Metrô (Trecho entre a estação Vila Sônia e Largo do Taboão)

Convenções Cartográficas

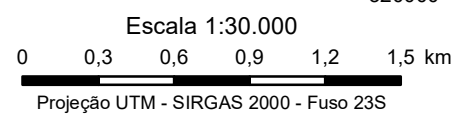
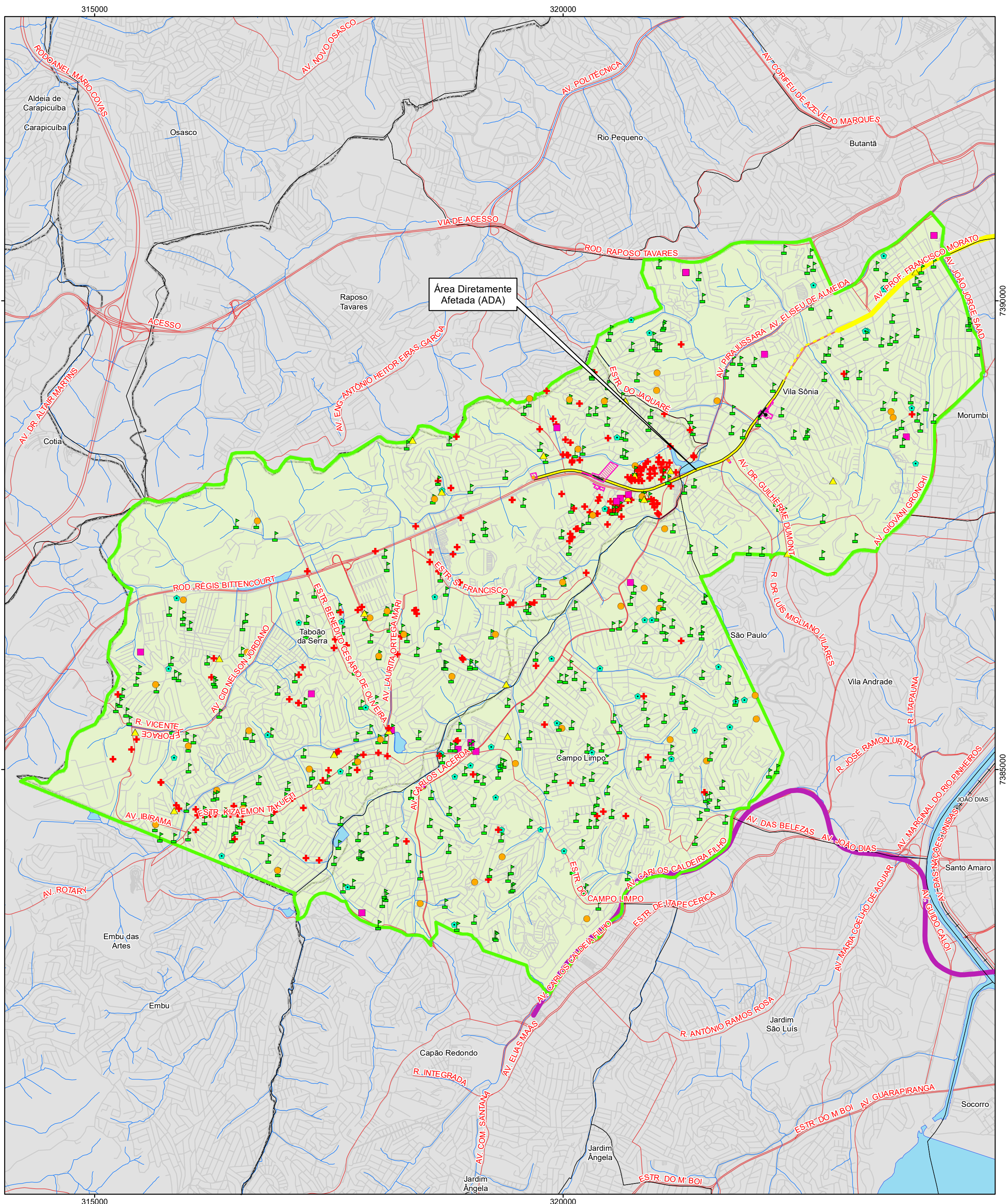
- Rede hidrográfica
- Corpo-d'água
- Linha 4 - Amarela
- Linha 4 - Amarela (Em implantação)
- Linha 5 - Lilás
- Estação de trem
- Rede ferroviária
- Rede viária

Localização Regional



 ENGENHARIA E TECNOLOGIA AMBIENTAL	CLIENTE	GRUPO CCR - GBS			
	ESTUDO	Relatório Ambiental Preliminar (RAP) da Linha 4 - Amarela do Metrô Trecho entre a estação Vila Sônia e Largo do Taboão			
LOCAL	São Paulo/SP e Taboão da Serra/SP				
TÍTULO	MAPA DA DENSIDADE DEMOGRÁFICA DA AII E AID				
ESCALA	REFERÊNCIA	DATA	REV	VISTO	
1:40.000	MSE-01	13/03/2024	03		
DESENHO	RESP. TÊC.	CREA			
Henrique Braga	Jacinto Costanzo Junior	0600658443/D			

Fonte:
 - Mapeamento contínuo da base cartográfica da RMS, escala 1:100.000, ano 2006, EMPLASA.
 - Base Cartográfica Contínua do Brasil - Escala 1:250.000, Instituto Brasileiro de Geografia e Estatística - IBGE.
 - Projeto Básico e Funcional (DE-4.22.00.00/6A9-001) e Traçado em Planta e Perfil (DT-4.FN.03.02/0GE-001), fornecido pelo cliente.
 - Fundação SEADE, População Residente no Município de São Paulo, 2022.
 Disponível em: <https://repositorio.seade.gov.br/dataset/populacao-residente-municipio-de-sao-paulo>
 - Instituto Brasileiro de Geografia e Estatística - IBGE, Censo Demográfico 2022, Taboão da Serra.
 Disponível em: <https://cidades.ibge.gov.br/brasil/sp/taboa-da-serra/panorama>



Equipamentos Sociais

- Equipamento de Assistência Social
- Equipamento de Cultura
- Equipamento de Educação
- Equipamento de Esporte
- Equipamento de Saúde
- Equipamento de Segurança

Legenda

- Área de Influência Direta (AID) do Meio Socioeconômico
- Área Diretamente Afetada (ADA)
- Desapropriações
- Estações
- VSE
- Linha 4 - Amarela do Metrô (Trecho entre a estação Vila Sônia e Largo do Taboão)

Convenções Cartográficas

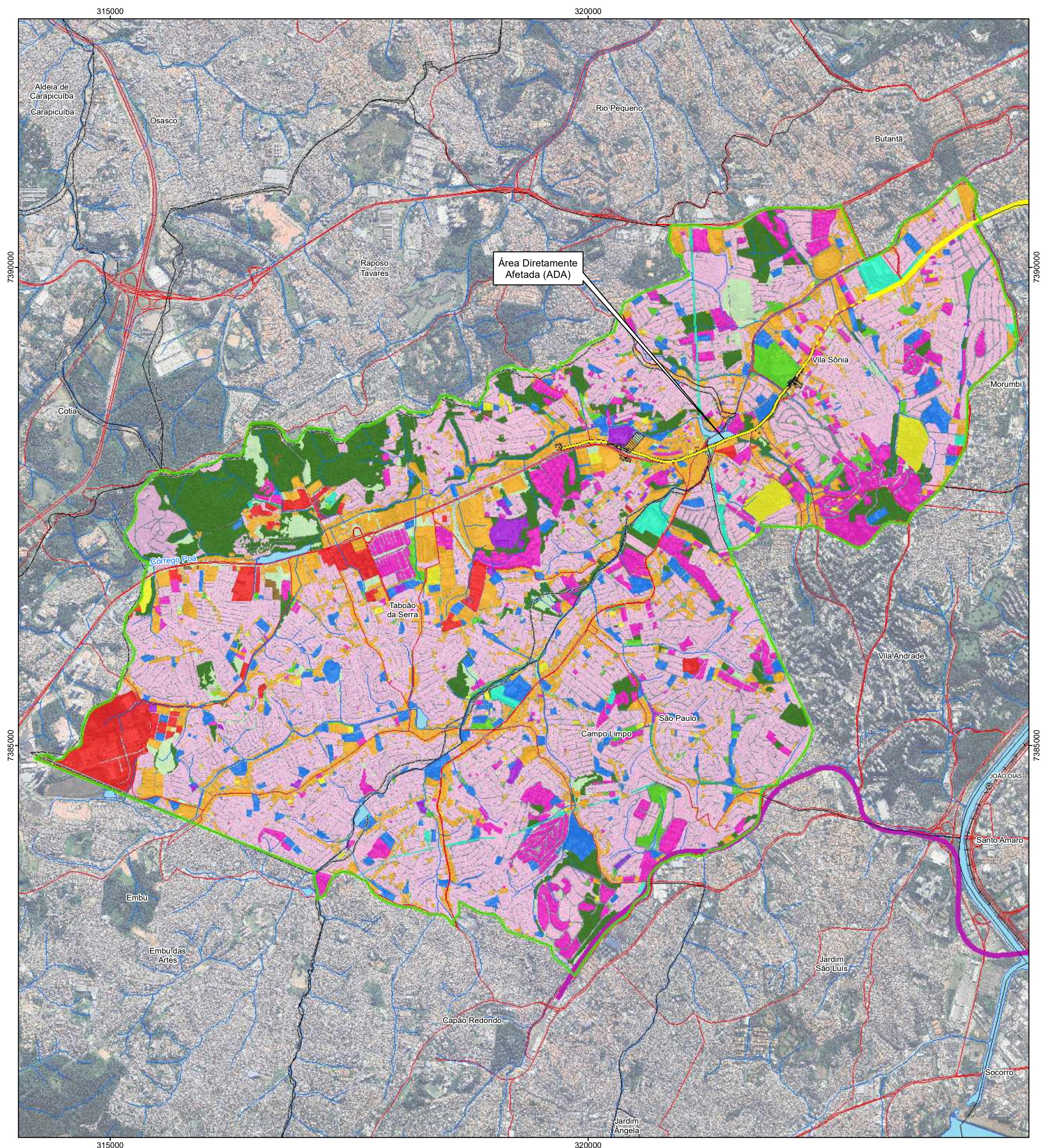
- Rede hidrográfica
- Corpo-d'água
- Linha 4 - Amarela
- Linha 5 - Lilás
- Linha 4 - Amarela (Em implantação)
- Estação de trem
- Rede ferroviária
- Rede viária

Localização Regional



Fonte:
 - Mapeamento contínuo da base cartográfica da RMS, escala 1:100.000, ano 2006, EMPLASA.
 - Base Cartográfica Contínua do Brasil - Escala 1:250.000, Instituto Brasileiro de Geografia e Estatística - IBGE.
 - Projeto Básico e Funcional (DE-4.22.00.00/6A9-001) e Traçado em Planta e Perfil (DT-4.FN.03.02/0GE-001), fornecido pelo cliente.
 - Open Street Map. Base de Logradouros. Download em 07/05/2020.
 - Instituto Nacional de Estudos e Pesquisas Educacionais Anísio Teixeira - INEP. Censo Escolar de 2021.
 - Cadastro Nacional de Equipamentos de Saúde - CNES. Download em Dezembro de 2023.
 - Fundação SEADE. Localização dos equipamentos de assistências social, 2018.
 Disponível em: <https://repositorio.seade.gov.br/dataset/equipamento>
 - Equipamentos Sociais de São Paulo, disponível em: https://geosampa.prefeitura.sp.gov.br/PaginasPublicas/_SBC.aspx
 - Prefeitura de Taboão da Serra, Mapa Digital Cidade de Taboão da Serra.
 Disponível em: <https://cloud.ts.sp.gov.br/index.php/s/DXLDJ5CbRB2XTwA?path=%2FArquivos%20Vetoriais%2FEquipamento%20publico>

	CLIENTE	GRUPO CCR - GBS			
	ESTUDO	Relatório Ambiental Preliminar (RAP) da Linha 4 - Amarela do Metrô Trecho entre a estação Vila Sônia e Largo do Taboão			
LOCAL	São Paulo/SP e Taboão da Serra/SP				
TÍTULO	MAPA DE EQUIPAMENTOS SOCIAIS DA AID				
ESCALA	REFERÊNCIA	DATA	REV	VISTO	
1:30.000	MSE-02	13/03/2024	03		
DESENHO	RESP. TÉCN.	CREA			
Henrique Braga	Jacinto Costanzo Junior	0600658443/D			



Escala 1:30.000
 0 0,3 0,6 0,9 1,2 1,5 km
 Projeção UTM - SIRGAS 2000 - Fuso 23S

Classes do Uso e Ocupação do Solo

- Residencial horizontal
- Residencial vertical
- Comércio e serviços
- Indústria
- Equipamento Social
- Especial
- Infraestrutura
- Institucional
- Praça e Área Verde Urbana
- Agrupamento Arbóreo
- Campo Antrópico
- Cultura
- Solo Exposto

Legenda

- Área de Influência Direta (AID) do Meio Socioeconômico
- Área Diretamente Afetada (ADA)
- Desapropriações
- Estações
- VSE
- Linha 4 - Amarela do Metrô (Trecho entre a estação Vila Sônia e Largo do Taboão)

Convenções Cartográficas

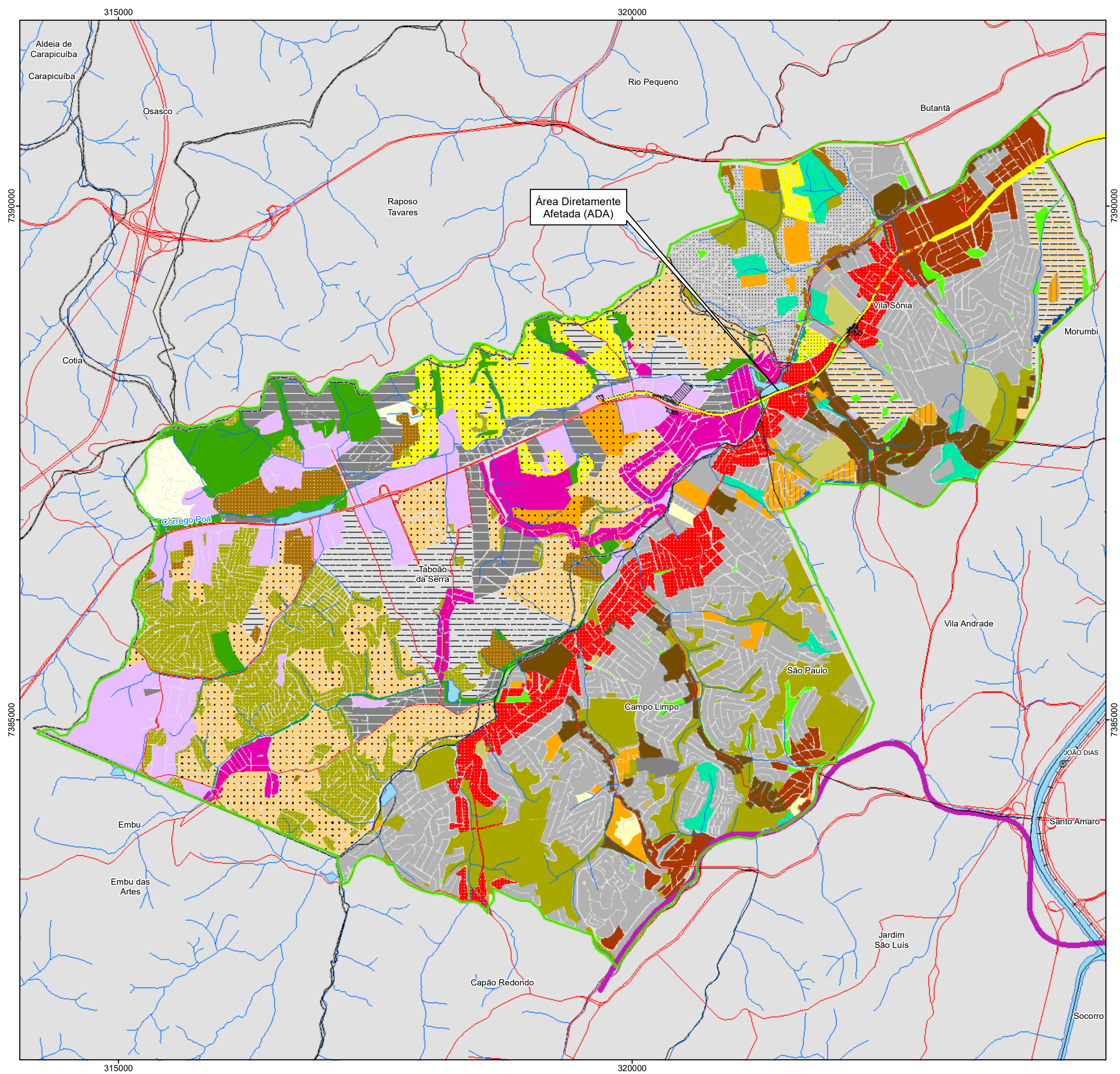
- Rede hidrográfica
- Corpo-d'água
- Linha 4 - Amarela
- Linha 5 - Lilás
- Linha 4 - Amarela (Em implantação)
- Estação de trem
- Rede ferroviária
- Rede viária

Localização Regional



	CLIENTE	GRUPO CCR - GBS			
	ESTUDO	Relatório Ambiental Preliminar (RAP) da Linha 4 - Amarela do Metrô Trecho entre a estação Vila Sônia e Largo do Taboão			
LOCAL	São Paulo/SP e Taboão da Serra/SP				
TÍTULO	MAPA DO USO E OCUPAÇÃO DO SOLO DA AID				
ESCALA	REFERÊNCIA	DATA	REV	VISTO	
1:30.000	MSE-03	13/03/2024	03		
DESENHO	RESP. TÊC.	CREA			
Henrique Braga	Jacinto Costanzo Junior	0600658443/D			

A2_Retrato
 Fonte:
 - Imagem de Satélite disponibilizada pelo software Google Earth de Maio de 2023.
 - Mapeamento contínuo da base cartográfica da RMSP, escala 1:100.000, ano 2006, EMLPLASA.
 - Base Cartográfica Contínua do Brasil - Escala 1:250.000, Instituto Brasileiro de Geografia e Estatística - IBGE.
 - Projeto Básico e Funcional (DE-4.22.00.00/6A9-001) e Traçado em Planta e Perfil (DT-4.FN.03.02/0GE-001), fornecido pelo cliente.



Escala 1:30.000
 0 0,3 0,6 0,9 1,2 1,5 km
 Projeção UTM - SIRGAS 2000 - Fuso 23S

Classes do Zoneamento

São Paulo

Qualificação

- ZCORa - Zona Corredor ambiental
- ZCOR-2 - Zona Corredor 2
- ZCa - Zona Centralidade ambiental
- ZEIS-1 - Zona Especial de Interesse Social 1
- ZEIS-2 - Zona Especial de Interesse Social 2
- ZEIS-3 - Zona Especial de Interesse Social 3
- ZEIS-5 - Zona Especial de Interesse Social 5
- ZCOR-3 - Zona Corredor 3
- ZM - Zona Mista
- ZC - Zona Centralidade
- ZMa - Zona Mista ambiental
- ZMIS - Zona Mista de Interesse Social
- ZCOR-1, Zona Corredor 1

Transformação

- ZEUP - Zona Eixo de Estruturação e Transformação Urbana Previsto
- ZEU - Zona Eixo de Estruturação e Transformação Urbana

Praças e Canteiros

- Praças e Canteiros

Preservação

- ZOE - Zona de Ocupação Especial
- ZPR - Zona Predominantemente Residencial
- ZER-1 - Zona Exclusivamente Residencial 1
- ZER-2 - Zona Exclusivamente Residencial 2
- ZERa - Zona Exclusivamente Residencial ambiental
- ZEPAM - Zona Especial de Preservação Ambiental

Taboão da Serra

- ZC - Zona de Centralidade
- ZEIS 1 - Zona Especial de Interesse Social 1
- ZEIS 2 - Zona Especial de Interesse Social 2
- ZER, Zona Exclusivamente Residencial
- ZI - Zona Industrial
- ZM 1 - Zona Mista 1
- ZM 2 - Zona Mista 2
- ZPA - Zona de Preservação Ambiental
- ZPR 1 - Zona Predominantemente Residencial 1
- ZPR 2 - Zona Predominantemente Residencial 2
- ZPR 3 - Zona Predominantemente Residencial 3

Legenda

- Área de Influência Direta (AID) do Meio Socioeconômico
- Área Diretamente Afetada (ADA)**
- Desapropriações
- Estações
- VSE
- Linha 4 - Amarela do Metrô (Trecho entre a estação Vila Sônia e Largo do Taboão)

Convenções Cartográficas

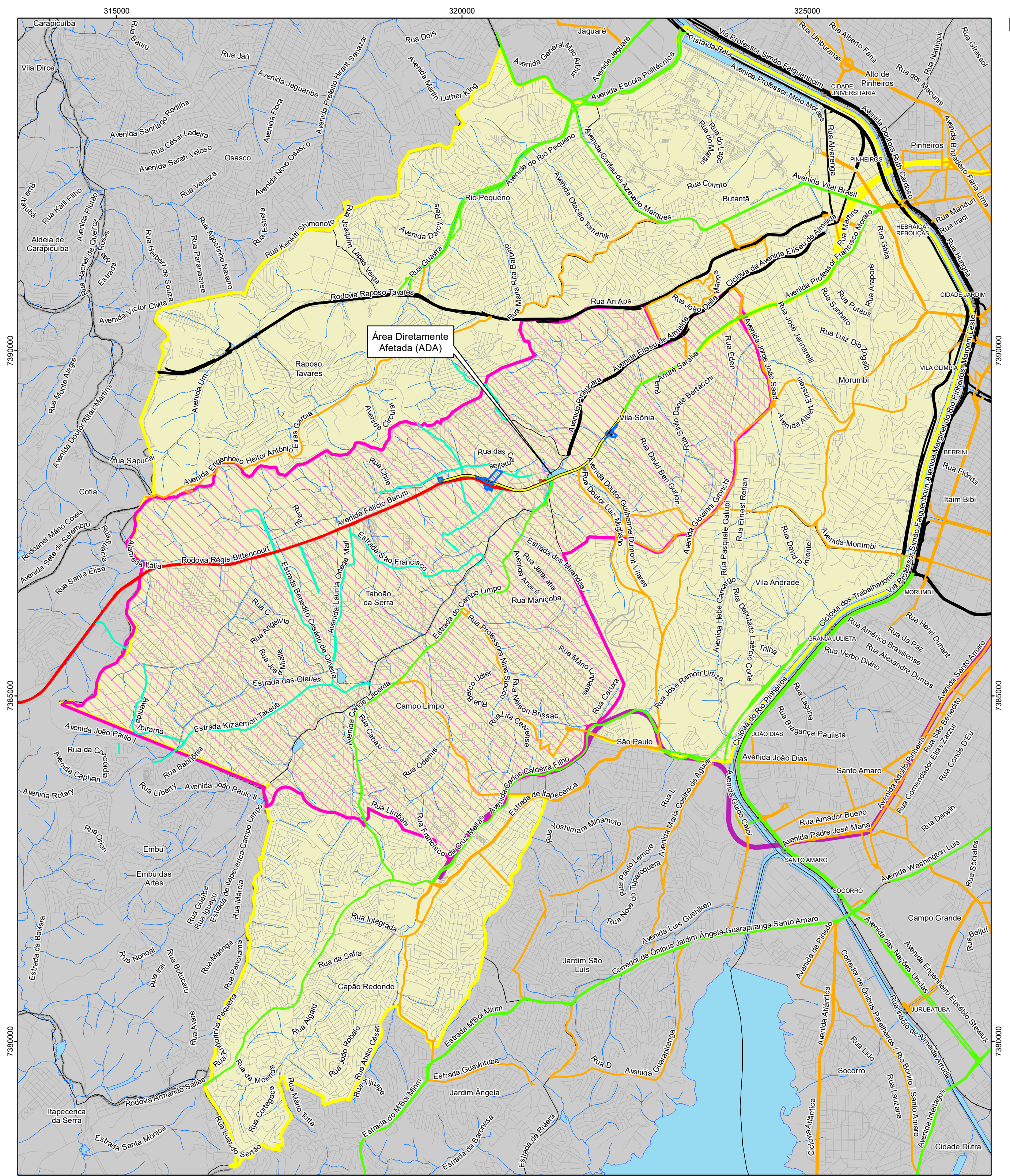
- Rede hidrográfica
- Corpo-d'água
- Linha 4 - Amarela
- Linha 5 - Lilás
- Linha 4 - Amarela (Em implantação)
- Estação de trem
- Rede ferroviária
- Rede viária

Localização Regional



	CLIENTE	GRUPO CCR - GBS			
	ESTUDO	Relatório Ambiental Preliminar (RAP) da Linha 4 - Amarela do Metrô Trecho entre a estação Vila Sônia e Largo do Taboão			
LOCAL	São Paulo/SP e Taboão da Serra/SP				
TÍTULO	MAPA DO ZONEAMENTO URBANO DA AID				
ESCALA	REFERÊNCIA	DATA	REV	VISTO	
1:30.000	MSE-04	13/03/2024	03		
DESENHO	RESP. T.É.C.	CREA			
Henrique Braga	Jacinto Costanzo Junior	0600658443/D			

Fonte:
 - Mapeamento contínuo da base cartográfica da RMS/SP, escala 1:100.000, ano 2006, EML/PLASA.
 - Base Cartográfica Contínua do Brasil - Escala 1:250.000, Instituto Brasileiro de Geografia e Estatística - IBGE.
 - Projeto Básico e Funcional (DE-4.22.00.00/6A9-001) e Traçado em Planta e Perfil (DT-4.FN.03.02/0GE-001), fornecido pelo cliente.
 - Zoneamento Urbano de Taboão da Serra: Lei Complementar Nº 361/2019
 - Zoneamento Urbano de São Paulo: Lei de Parcelamento, Uso e Ocupação do Solo, Anexo a lei sancionada em março/2016



Classificação das Vias da Rede Viária Estrutural

São Paulo

- Via Estrutural de Nível 1 (N1)
- Via Estrutural de Nível 2 (N2)
- Via Estrutural de Nível 3 (N3)

Taboão da Serra

- Vias Arteriais
- Vias Estruturais (Expressas - Trânsito Rápido)

Legenda

- Área de Influência Direta (AID) do Meio Socioeconômico
- Área de Influência Indireta (AII) do Meio Socioeconômico
- Área Diretamente Afetada (ADA)**
- Desapropriações
- Estações
- VSE
- Linha 4 - Amarela do Metrô (Trecho entre a estação Vila Sônia e Largo do Taboão)

Convenções Cartográficas

- Rede hidrográfica
- Corpo-d'água
- Linha 4 - Amarela
- Linha 5 - Lilás
- Linha 4 - Amarela (Em implantação)
- Estação de trem
- Rede ferroviária
- Rede viária

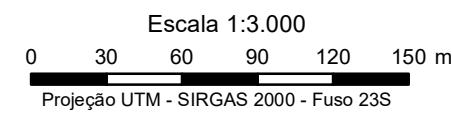
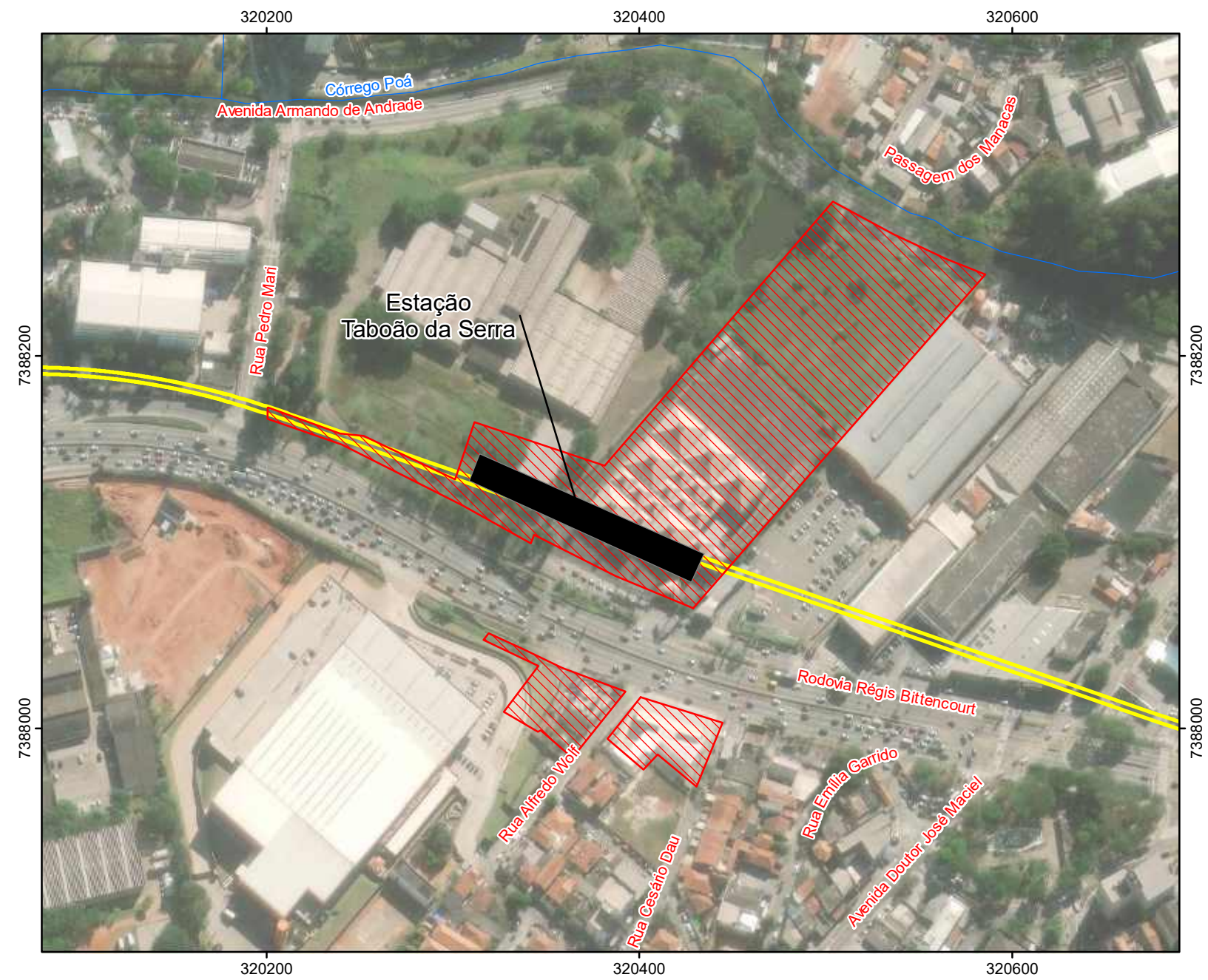
Localização Regional



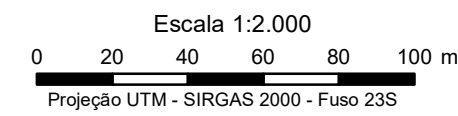
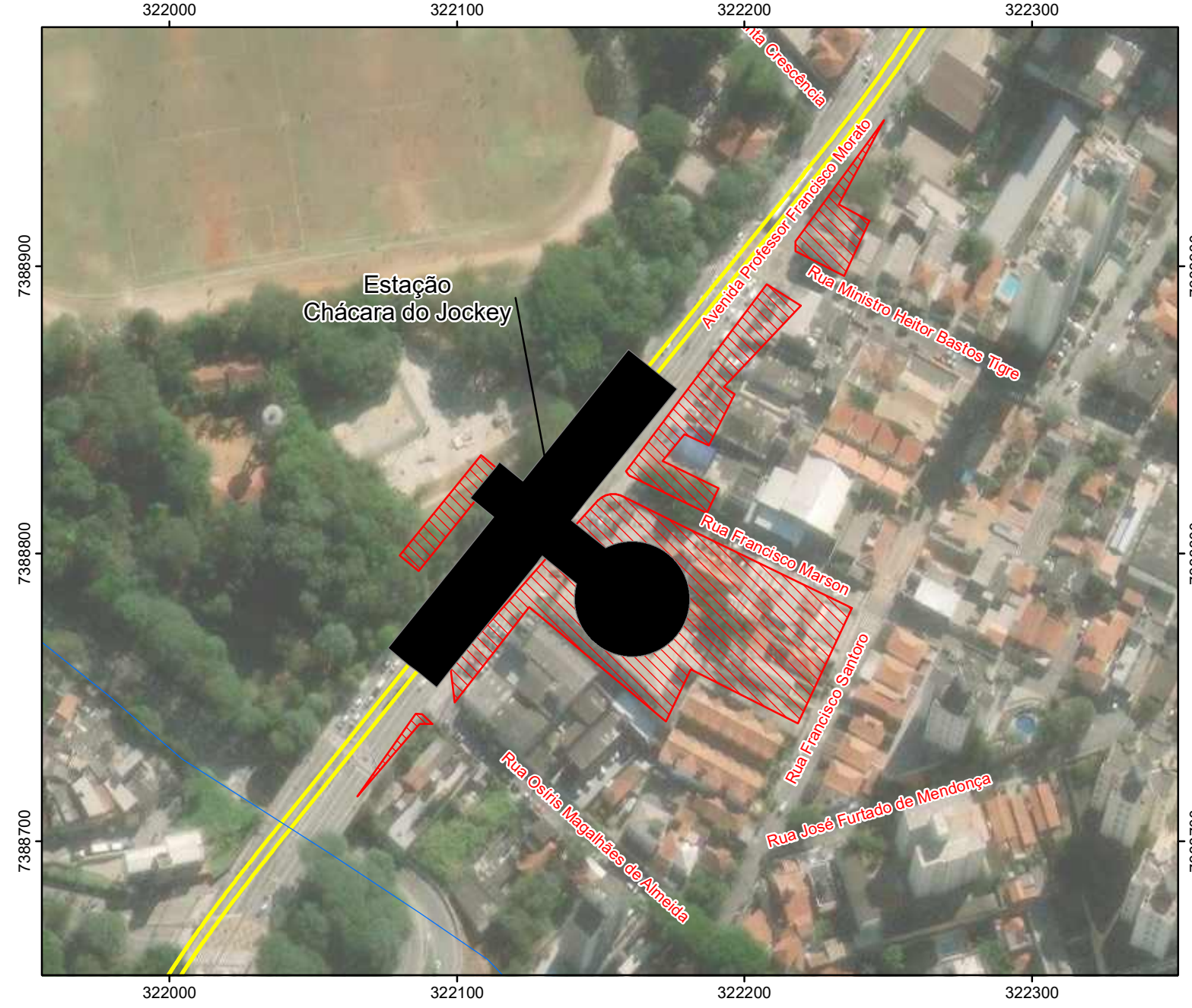
	CLIENTE	GRUPO CCR - GBS			
	ESTUDO	Relatório Ambiental Preliminar (RAP) da Linha 4 - Amarela do Metrô Trecho entre a estação Vila Sônia e Largo do Taboão			
LOCAL	São Paulo/SP e Taboão da Serra/SP				
TÍTULO	MAPA DO SISTEMA VIÁRIO DA AII E AID				
ESCALA	REFERÊNCIA	DATA	REV	VISTO	
1:40.000	MSE-05	13/03/2024	03		
DESENHO	RESP. T.É.C.	CREA			
Henrique Braga	Jacinto Costanzo Junior	0600658443/D			

Fonte:
 - Mapeamento contínuo da base cartográfica da RMS/SP, escala 1:100.000, ano 2006, EMLPLASA.
 - Base Cartográfica Continuada do Brasil - Escala 1:250.000, Instituto Brasileiro de Geografia e Estatística - IBGE.
 - Projeto Básico e Funcional (DE-4.22.00.00/16A9-001) e Traçado em Planta e Perfil (DT-4.FN.03.02/0GE-001), fornecido pelo cliente.
 - Open Street Map. Base de Logradouros. Download em 07/05/2020.
 - Plano Diretor Estratégico do Município de São Paulo, 2014.
 - Plano de Mobilidade Urbana de Taboão da Serra, Decreto Nº 118, de 06 de Setembro de 2019.

Desapropriação - Estação Taboão da Serra



Desapropriação - Estação Chácara do Jockey



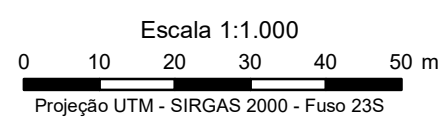

Legenda

- Desapropriações
- Estações
- Túnel Linha 4 - Amarela (entre a estação Vila Sônia e Largo do Taboão)
- VSE

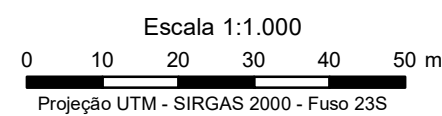
Convenções Cartográficas

- Rede hidrográfica

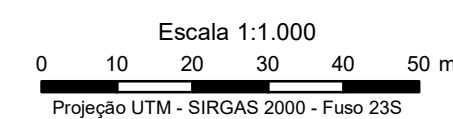
Desapropriação - VSE 01



Desapropriação - VSE 02



Desapropriação - VSE 03

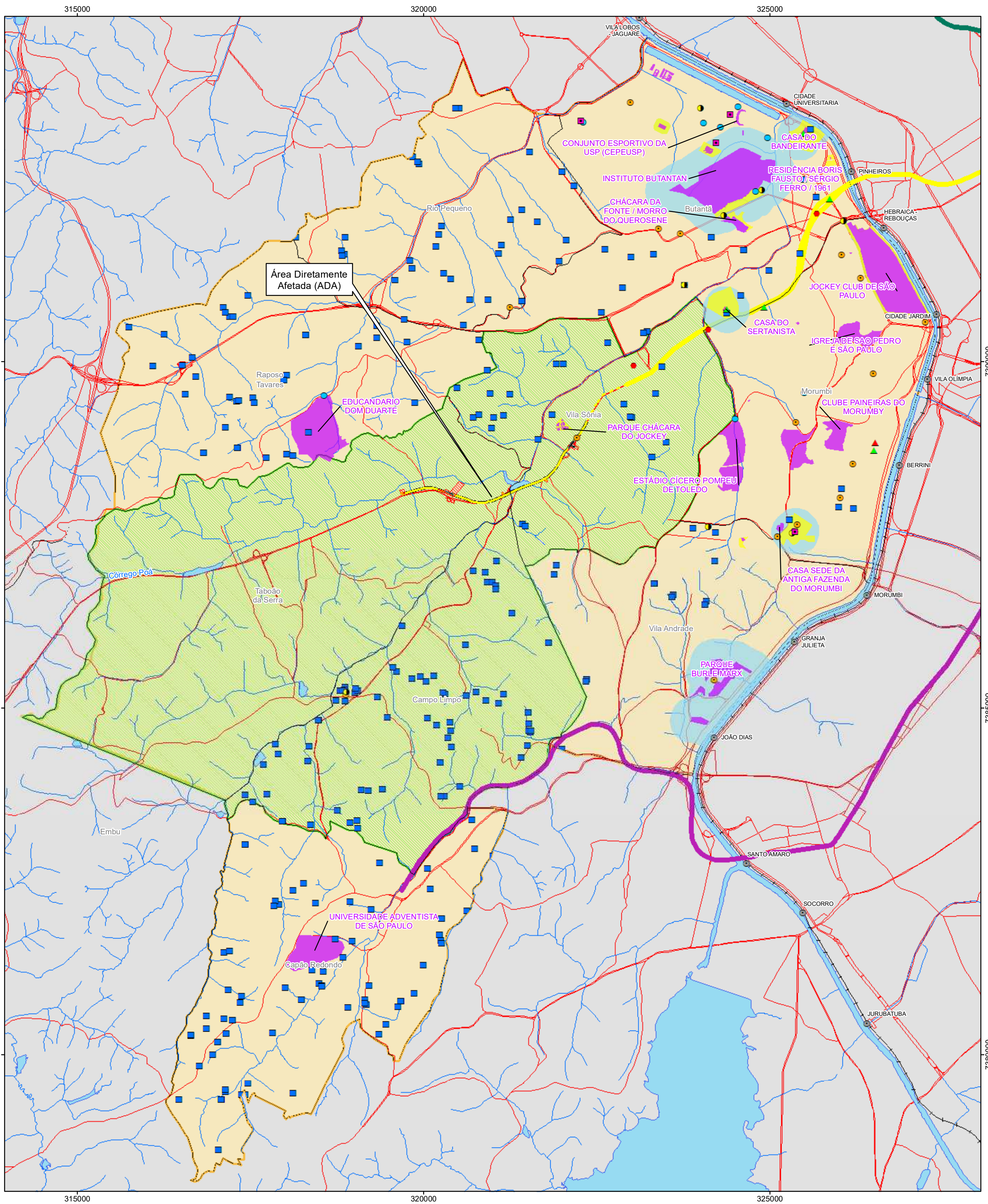


Localização Regional



Fonte:
 - Imagem de Satélite disponibilizada pela Esri World Imagery Map de Maio/2020.
 - Base Vetorial Contínua - IBGE - Instituto Brasileiro de Geografia e Estatística, escala 1:250.000.
 - OpenStreetMap. Base de Logradouros. Download em 07/05/2020.
 - Empresa Paulista de Planejamento Metropolitano S/A - EMLPLASA. Mapeamento contínuo da base cartográfica da Região Metropolitana de São Paulo, escala 1:100.000, 2006.
 - Base de dados do Centro de Estudos da Metrópole (CEM), disponível em: <http://www.ffch.usp.br/centrodametropole/>
 - Projeto Básico e Funcional (DE-4.22.00.00/6A9-001) e Traçado em Planta e Perfil (DT-4.FN.03.02/0GE-001), fornecido pelo cliente.

	CLIENTE	GRUPO CCR - GBS			
	ESTUDO	Relatório Ambiental Preliminar (RAP) da Linha 4 - Amarela do Metrô Trecho entre a estação Vila Sônia e Largo do Taboão			
LOCAL	São Paulo/SP e Taboão da Serra/SP				
TÍTULO	MAPA DAS ÁREAS PASSÍVEIS DE DESAPROPRIAÇÃO				
ESCALA	REFERÊNCIA	DATA	REV	VISTO	
Indicada	MSE-06	13/03/2024	03		
DESENHO	RESP. TÉCN.	CREA			
Julierme Zero	Jacinto Costanzo Junior	0600658443/D			



Escala 1:40.000
 0 0,4 0,8 1,2 1,6 2 km
 Projeção UTM - SIRGAS 2000 - Fuso 23S

Patrimônios e Bens Tombados

- Acervo Tombado
- Inventário Memória Paulistana
- Monumento
- Ocorrência Arqueológica
- ▲ Sítios Arqueológicos (Geosampa)
- ▲ Sítios Arqueológicos (IPHAN)
- Memória e Verdade
- Próprio Municipal
- Bens Tombados
- Área de Interesse Arqueológico
- Área Envolvória CONPRESP
- Área Envolvória CONDEPHAT

Legenda

- Área de Influência Direta (AID) do Meio Socioeconômico
- Área de Influência Indireta (AII) do Meio Socioeconômico
- Desapropriações
- Estações
- VSE
- Linha 4 - Amarela do Metrô (Trecho entre a estação Vila Sônia e Largo do Taboão)

Convenções Cartográficas

- Rede hidrográfica
- Corpo-d'água
- Linha 2 - Verde
- Linha 4 - Amarela
- Linha 5 - Lilás
- Linha 4 - Amarela (Em implantação)
- Estação de trem
- Rede ferroviária
- Rede viária

Localização Regional



	CLIENTE GRUPO CCR - GBS				
	ESTUDO Relatório Ambiental Preliminar (RAP) da Linha 4 - Amarela do Metrô Trecho entre a estação Vila Sônia e Largo do Taboão				
LOCAL	São Paulo/SP e Taboão da Serra/SP				
TÍTULO	MAPA DE PATRIMÔNIOS E BENS TOMBADOS DA AII E AID				
ESCALA	REFERÊNCIA	DATA	REV	VISTO	
1:40.000	MSE-07	13/03/2024	03		
DESENHO	RESP. T.É.C.		CREA		
Julierme Zero	Jacinto Costanzo Junior		0600658443/D		

Fonte:
 - Mapeamento contínuo da base cartográfica da RMS/SP, escala 1:100.000, ano 2006, EMLPLASA.
 - Patrimônio Cultural, disponível em http://geosampa.prefeitura.sp.gov.br/PaginasPublicas/_SBC.aspx.
 - SÃO PAULO, PREFEITURA MUNICIPAL DE SÃO PAULO, GeoSampa, 2023.
 - Instituto do Patrimônio Histórico e Artístico Nacional - IPHAN, Download em: 08 de Dezembro de 2023.
 - Projeto Básico e Funcional (DE-4.22.00.00/6A9-001) e Traçado em Planta e Perfil (DT-4.FN.03.02/0GE-001), fornecido pelo cliente.